



GUIDE DES DÉCOUVERTES

# CHAMBÉRY

ET SA VALLÉE

2022 - 2023



 [chambery\\_montagnes](https://www.instagram.com/chambery_montagnes)

 [massifdesbauges](https://www.instagram.com/massifdesbauges)

# SOMMAIRE



## À LA DÉCOUVERTE DE CHAMBÉRY

p. 2 à 25



## CHALLES-LES-EAUX ET SES VIGNOBLES

p. 26 à 33



## LACS

p. 34 à 37



## MASSIFS ALENTOURS

p. 38 à 49




## SPORT, DÉTENTE ET AVENTURE

p. 50 à 64



## INFOS PRATIQUES

p. 65 à 69





10 coups de cœur

04

Les rues ont une histoire

10

Des musées  
pour toujours plus d'histoire

16

Parcs, cascades et jardins

18

Shopping  
Le temps d'un souvenir

20



# À la découverte DE CHAMBÈRY



## LA FONTAINE DES ÉLÉPHANTS

📍 | PLACE DES ÉLÉPHANTS

4 éléphants réunis par la croupe jettent de l'eau par la trompe dans un bassin de forme octogonale. Si l'on devait observer un plan de coupe du monument, on pourrait deviner la croix de Savoie : 4 branches, 4 éléphants... Ainsi, la fontaine est une curieuse superposition de trois monuments en un seul : une fontaine, une colonne et une statue.

Elle fut érigée en hommage au général de Boigne\* (1751-1830). Après avoir acquis gloire et fortune aux Indes, il fut le grand bienfaiteur de Chambéry, sa ville natale. La fontaine des éléphants, surnommée les "4 sans culs"

rappelle les campagnes militaires indiennes du général dont la statue de bronze domine le monument.

\* *Benoît de Boigne aurait donné à Chambéry plus du tiers de sa fortune. La ville lui doit la percée de la rue de Boigne, la construction du théâtre, un collège, une maison de retraite, un dépôt de mendicité et bien d'autres fondations charitables.*



## LE CHÂTEAU DES DUCS DE SAVOIE

📍 | PLACE DU CHÂTEAU

Il s'admire depuis la place, dévoile ses mystères dans le cadre de visites guidées (Infos page 14). Château fort,

palais princier et emblème du pouvoir des comtes et ducs de Savoie, le château regroupe un ensemble de bâtiments édifiés du XIV<sup>e</sup> siècle à nos jours.

Le château fut acquis par la maison de Savoie en 1295. De nombreux travaux sont alors engagés : création de la porterie et notamment de 3 tours (tour des archives, tour Trésorerie, et tour demi-ronde). En 1408, le comte Amédée VIII, futur duc de Savoie, fait ériger une chapelle qui deviendra Sainte Chapelle\* puisqu'elle abritera le Saint Suaire de 1502 à 1578. Après l'occupation française du duché (1536-1559) et le départ de la cour de l'autre côté des Alpes, le Saint Suaire est transféré en 1578 à Turin où il est

encore aujourd'hui conservé. Des embellissements sont entrepris au XVII<sup>e</sup> siècle : façade de la Sainte-Chapelle, jardins et terrasses, aile royale... Malheureusement, deux incendies viennent successivement marquer l'édifice (l'un en 1743, l'autre en 1798). Un bâtiment vient remplacer les appartements médiévaux ravagés par les flammes : l'aile orientale est construite en 1786, l'aile occidentale sera finalisée sous la III<sup>e</sup> république en 1870. Depuis 1860, année de la réunion de la Savoie à la France, ces bâtiments sont occupés par la préfecture et le conseil départemental de la Savoie.

### SAINTE CHAPELLE

À l'intérieur de la Sainte chapelle, vous pourrez admirer des vitraux du XVI<sup>e</sup> siècle et des peintures en trompe l'oeil dans le style "gothique troubadour" du XIX<sup>e</sup> siècle. C'est aussi ici, le 25 mai 1820, que fut célébré le mariage d'Alphonse de Lamartine avec Mary Anne Birch. En travaux jusqu'en septembre 2022.

### TOUR DEMI-RONDE

Point de vue magnifique sur le Jura (chaîne de l'Épine) et le lac du Bourget, les massifs des Bauges et de Chartreuse.

### GRAND CARILLON

Dans la tour Yolande est installé le Grand Carillon, l'un des plus grands au monde avec ses 70 cloches et son homogénéité de timbre (concerts les 1<sup>er</sup> et 3<sup>e</sup> samedis du mois, à 11h00 + concerts l'été).

## LES GRANDES DATES de l'histoire de la Savoie

### 1232

Acquisition de la ville de Chambéry par Thomas I<sup>er</sup>, comte de Savoie

### 1295

Acquisition et transformation du château de Chambéry par Amédée V, comte de Savoie. Chambéry devient capitale des états de Savoie

### 1416

L'empereur du Saint-Empire romain germanique érige le comté de Savoie en duché. Amédée VIII est fait duc

### 1536 - 1559

François I<sup>er</sup> occupe la Savoie

### 1563

À la suite de l'occupation française, transfert de la capitale à Turin qui bénéficie ainsi de la protection des Alpes

### 1718

Le duc de Savoie Victor-Amédée II devient roi de Sardaigne. Les États de Savoie prendront le nom de royaume de Sardaigne

### 1792

Entrée des révolutionnaires français à Chambéry. De 1792 à 1815, le royaume sarde est occupé par les Français : "1<sup>ère</sup> annexion". La Savoie devient le département du Mont-Blanc

### 1815

Le roi de Sardaigne, Victor-Emmanuel I<sup>er</sup> reprend possession de la Savoie

### 1860

Victor-Emmanuel II, roi de Sardaigne et duc de Savoie cède la Savoie et Nice à la France en échange de l'aide apportée par Napoléon III à l'unification italienne. Victor Emmanuel II devient roi d'Italie. La Savoie devient française !



## SALLES DE L'ANCIENNE CHAMBRE DES COMPTES

Au cœur de l'aile médiévale l'histoire de la Maison de Savoie est racontée à travers manuscrits, cartes historiques, plans, maquettes et objets originaux. Parmi eux, "le Médaillier de Savoie", collection unique de médailles et de pièces de monnaie frappées par les comtes et ducs de Savoie, princes de Piémont devenus rois de Sardaigne.

Cette partie est accessible au public en dehors des visites guidées. Entrée gratuite.  
**OUVERTURE** : se renseigner sur [www.patrimoines.savoie.fr](http://www.patrimoines.savoie.fr)



## LA CATHÉDRALE SAINT-FRANÇOIS-DE-SALES

PLACE DE LA MÉTROPOLÉ

Ancienne église des Franciscains, érigée en cathédrale en 1779, son élégance intérieure provient de ses trompe-l'oeil. Ils comptent parmi les plus grands d'Europe et recouvrirent presque la totalité des murs et des voûtes (une surface estimée de plus de 6000 m²). Son orgue romantique réalisé par Augustin Zeiger (1847) est classé Monument Historique.

### OUVERTURE :

Semaine : de 8h45 à 12h (lundi 10h) et de 14h à 18h.  
Fermeture à 17h de novembre à avril inclus.  
Dimanche : de 9h15 à 12h et de 15h à 20h.



## UNE FLÂNERIE EN CŒUR DE VILLE

Le cœur de Chambéry a conservé une structure héritée de l'époque médiévale. Vous découvrirez avec curiosité ces allées secrètes qui jalonnent votre promenade: s'élancer dans une allée de la place Saint-Léger et s'étonner quelques minutes plus tard

de l'atmosphère si différente d'une autre place, d'une autre rue... Chambéry, c'est aussi un joli maillage de boutiques indépendantes, de créateurs, d'adresses gourmandes et de grandes enseignes. Ainsi, les shopping addicts s'y régaleront et pourront agrémenter leur parcours en ville de la gourmandise d'une terrasse, l'atmosphère feutrée d'un salon de thé...



## Ce qui fait l'âme de Chambéry

### CLIN D'OEIL À L'ITALIE

Chambéry est intimement liée à l'Italie. Durant six siècles, Chambéry et la Savoie, Turin et le Piémont ont été réunis sous l'autorité de la Maison de Savoie. Labellisée *Ville d'art & d'histoire*, Chambéry permet de plonger dans des époques où château, hôtels particuliers, façades colorées, trompe-l'oeil, places minérales, et spécialités gastronomiques locales (Vermouth, pâtes, polente...) rappellent le souvenir des voisins d'outre-Alpes.

### LES ALLÉES

Lyon a ses traboules, Chambéry a ses allées, et c'est une véritable curiosité ! Elles sont telles des passages secrets qui permettent de circuler entre de larges bâtisses. À Chambéry, les immeubles du centre historique ont la particularité d'être profonds et étroits de façade, un héritage du "toisé", cet impôt du XIV<sup>e</sup> siècle calculé en fonction de la largeur principale des façades. Plus elles étaient étroites, plus l'impôt était maigre... D'où la structure actuelle du centre

historique chambérien. Ces allées sont l'âme de la ville.

### UNE VILLE SUR PILOTIS

Cela ne se voit pas, mais Chambéry est traversée par 2 rivières : l'Albanne et la Leysse. La nappe phréatique étant toute proche, le centre historique serait en partie construit sur des pilotis de mélèze. De cette particularité, il paraît que les écrevisses abondaient il y a de cela plusieurs siècles. Une des origines supposées du nom Chambéry viendrait de *Gamberi*, écrevisse en patois.

### FERRONNERIE

Simultanément au perfectionnement des techniques d'extraction du fer, la ferronnerie a remplacé les protections de bois ou de pierre qui sécurisaient les édifices, car plus légère et plus résistante. De remarquables ferronneries d'art ornent les hôtels particuliers du centre historique. Peut-être vous amuserez-vous à repérer portails, balcons, impostes... La famille de Castagnery de Chateauneuf était propriétaire

de forges et de mines de fer dans les Hurtières, non loin de Chambéry. Leur demeure est au 18 de la rue Croix d'Or... Découvrez les grilles classées et les magnifiques rampes d'escalier.

### TROMPE-L'OEIL

Au fil de votre flânerie dans la ville, levez les yeux ! Au détour d'une allée, au milieu d'une place, des éléments de décors se font passer pour la réalité : encadrements de fenêtres, pierres d'angle... Venu d'Italie, cet art du trompe-l'oeil s'est développé au XIX<sup>e</sup> siècle, et se perpétue. Certains sont particulièrement remarquables : le mur latéral du théâtre Charles Dullin, la cour de l'îlot de l'horloge, les façades de la maison Dénarié, le plafond de la Sainte Chapelle et bien évidemment la voûte de la cathédrale Saint-François-de-Sales qui posséderait le plus grand trompe-l'oeil d'Europe dans un édifice religieux. Plus discrètes, de fausses fenêtres se dissimulent parmi les vraies.



## HÔTEL DE CORDON CENTRE D'INTERPRÉTATION DE L'ARCHITECTURE ET DU PATRIMOINE

📍 | 71 RUE SAINT-RÉAL

Situé au coeur du centre ancien, dans le seul hôtel particulier de Chambéry accessible au public, le Centre d'Interprétation de l'Architecture et du Patrimoine vous accueille toute l'année. Exposition permanente sur l'histoire de la ville et son évolution, expositions temporaires sur l'architecture et le patrimoine, visites et ateliers... Toute une programmation vous attend pour regarder Chambéry autrement ! Entrée libre et gratuite. Accessible PMR.

**OUVERTURE :** Mercredi, vendredi et samedi, de 14h à 18h. Premier dimanche du mois, de 10h à 12h et de 14h à 18h. Pendant les petites vacances scolaires zone A, du mardi au samedi, de 10h à 12h et de 14h à 18h + le premier

dimanche du mois de 10h à 12h et de 14h à 18h. Juillet-Août: du mardi au dimanche, de 10h à 12h et de 14h à 18h.

Tél. 04 79 70 15 94  
www.chambery.fr



## LE MUSÉE DES BEAUX-ARTS

📍 | PLACE DU PALAIS  
DE JUSTICE

Toutes les infos page 17.

Tél. 04 79 60 04 25  
www.chambery.fr/musees



## LA GALERIE EURÉKA

📍 | CARRÉ CURIAL

Toutes les infos page 16.

Tél. 04 79 60 04 25  
www.chambery.fr/galerie.eureka



## LA ROTONDE FERROVIAIRE

📍 | 731 CHEMIN DE LA ROTONDE

Le monument mesure 108 m de diamètre pour 34 m de hauteur. Il est le plus grand de sa catégorie à avoir été construit en France. Sa masse est de 900 tonnes, pourtant c'est un sentiment de légèreté qui touche le visiteur car la coupole est lumineuse pareille à de la dentelle... Chef-d'œuvre d'architecture métallique de type Eiffel du début du XX<sup>e</sup> siècle, la rotonde ferroviaire encore en activité, constitue un témoignage unique de l'aventure des transports à travers les Alpes. Elle fut construite de 1906 à 1910 et a entièrement été rénovée. Dans l'espace de médiation est exposé du matériel ferroviaire historique restauré par l'APMFS. La rotonde se découvre dans le cadre de visites guidées ouvertes aux enfants à partir de 8 ans.

Réservation obligatoire :  
www.chamberymontagnes.com



## UN SPECTACLE À L'ESPACE MALRAUX - SCENE NATIONALE

📍 | 67 PL PRÉSIDENT  
MITTERRAND, CARRÉ CURIAL

Théâtre, danse, musique, cirque, cinéma, expositions... Avec une programmation pluridisciplinaire, des résidences de création et un engagement sur le territoire de la Savoie en direction de tous les publics, Malraux scène nationale est un lieu de spectacles, de création, de réflexion, d'échanges, d'accueil des artistes et du public.

**INFO + :** 3 salles (le Studio 100 places, le Théâtre Charles Dullin 430 places, Malraux grande salle 935 places), 2 salles d'exposition, un cinéma, un bar/restaurant et la scène ouverte du tiers-lieu La Base.

Tél. 04 79 85 55 43  
www.malrauxchambery.fr



## LES CHARMETTES, MAISON DE JEAN- JACQUES ROUSSEAU

📍 | 890 CHEMIN  
DES CHARMETTES

Toutes les infos page 17.

Tél. 04 79 33 39 44  
www.chambery.fr/musees



GALERIE EURÉKA

# LES RUES

## ont une histoire

### LA RUE BASSE-DU-CHÂTEAU

Cette rue plonge le visiteur dans le Chambéry du Moyen Âge avec ses anciennes échoppes aux larges bancs de pierre (des banches) qui servaient à l'étalage des marchandises pendant la journée. De gros volets de bois fermaient les ouvertures pendant la nuit. Jusqu'à la percée de la rue de Boigne en 1830, seule cette rue permettait l'accès direct au château (d'où son nom...). Elle recèle le dernier passage aérien de la ville. Jusqu'au XVIII<sup>e</sup> siècle, ces constructions aériennes étaient très nombreuses en centre-ville. Elles permettaient à quiconque se trouvait logé à l'étroit de s'épargner le tracés d'un déménagement en s'agrandissant tout simplement dans la maison d'en face. Ces constructions étaient faites de bois et contribuaient malheureusement à la propagation des incendies. Dès le XVI<sup>e</sup> siècle, elles furent progressivement démolies.

### RUE DE BOIGNE

La rue porte ce nom car elle a principalement été financée par le général comte de Boigne, grand bienfaiteur de Chambéry. Elle se situe dans l'axe du château et fait le lien

avec la fontaine des éléphants, monument construit en 1838 en hommage à Benoît de Boigne. En ce début du XIX<sup>e</sup> siècle, la percée de la rue constitua un véritable coup de sabre dans la vieille ville. De nombreuses constructions furent détruites, mais elle permit surtout d'aérer le cœur de ville et de faciliter la circulation. Elle eut également pour conséquence la démolition des cabornes de la place Saint-Léger, ces petites boutiques alors recouvertes par de grands toits qui donnaient l'impression d'une *rue couverte*. Avec la construction de cette nouvelle rue à portique qui reproduisait les élégantes rues en arcades du centre de Turin, il eut été malvenu de conserver ces cabornes, en bois et pas toujours très conventionnelles...



### RUE CROIX-D'OR


Jusqu'à la Révolution française, les voyageurs en provenance du Piémont qui découvraient Chambéry par cette rue contemplaient en son milieu, une fontaine surmontée d'une grande croix dorée. Le souvenir magnifique de cette croix a traversé les siècles... De nombreux hôtels particuliers témoignent encore aujourd'hui de son caractère aristocratique : hôtel Costa de Beauregard (n°113), hôtel de la Pérouse avec la Fontaine au Cœur Flambant (n°70), hôtel Castagnery de Château neuf (n°18), hôtel des Marches de Bellegarde rendu célèbre par Hérault de Séchelles, le pape Pie VII et Napoléon I<sup>er</sup> (n°19).



### PLACE SAINT-LÉGER

Cœur primitif de la ville, la place Saint-Léger était l'artère principale de l'ancienne ville fortifiée. Un Chambérien du Moyen Âge serait étonné de ne plus y voir couler l'Albanne en son milieu et de ne plus pouvoir traverser les ponts de pierre qui permettaient d'enjamber la petite rivière. À cette époque, la "place" ne portait pas son nom actuel. Les deux rives de l'Albanne étaient considérées comme des rues : la Grand'rue d'un côté, la rue Grenaterie (puis Tupin) de l'autre. À la fin du XVI<sup>e</sup> siècle, le bras de l'Albanne fut recouvert. Sur sa couverture fut établie une ligne de cabornes : des bâtiments très bas qui se louèrent comme boutiques. Un toit fut aménagé depuis les cabornes jusqu'au

bâtiment d'en face de telle sorte que la Grand'rue prit progressivement le nom de *rue couverte*. Celle-ci connut un grand succès jusqu'en 1826 date à laquelle les cabornes furent démolies dans le cadre des embellissements de la ville. Les appellations *Grand' rue*, *Rue Tupin* disparurent pour donner vie plus largement à l'appellation *place Saint-Léger*, petit emplacement de rue occupé jusqu'en 1749 par une église du même nom et qui faisait "place" autour d'elle. Voilà pourquoi l'actuelle *place Saint-Léger*, plutôt étroite et étendue, porte le nom de place plutôt que de rue ! Derrière ces façades colorées, un cheminement mystérieux de passages secrets *les allées* permet de circuler de cours en hôtels particuliers, dessinant la physionomie de Chambéry.



## SECTEUR DE LA RECONSTRUCTION

Ce quartier ressemblait autrefois au reste du centre historique : un réseau dense de bâtiments, ponctué d'hôtels particuliers et de quelques sites religieux. Le 26 mai 1944, les alliés bombardent Chambéry car la gare (gare de triage) était un nœud important de communication qui permettait à l'armée allemande d'acheminer des troupes et du matériel vers l'Ouest de la France. Les objectifs furent fortement touchés, mais l'imprécision du second bombardement à haute altitude fit de nombreuses victimes civiles et démolit de nombreuses habitations. C'est près du quart du centre historique qui fut ainsi détruit. Après la guerre, un plan d'ensemble fut réalisé.

## THÉÂTRE CHARLES DULLIN

Le premier théâtre de Chambéry (1775) fut construit en bois, à l'endroit même du théâtre actuel. En 1820, le comte de Boigne rachète le bâtiment et finance la construction d'un théâtre à l'italienne. En 1864, un incendie ravage l'édifice et seul le rideau de scène est sauvé : cette toile peinte par Luigi Vacca, artiste officiel du roi Charles Félix, représentant la descente d'Orphée aux enfers a récemment été rénovée. Pour sa reconstruction, les architectes proposèrent un projet largement inspiré de la Scala de Milan. Le nouveau théâtre, inauguré en octobre 1866, a une acoustique particulièrement fine. Celui-ci est dédié à Charles Dullin, grand homme de théâtre né à Yenne en Savoie.

## LA STATUE DE LA SASSON

Cette statue représentant la Savoie a été édifée en 1892, lors du centenaire de la première réunion de la Savoie à la France sous la Révolution française. Le terme *Sasson* désigne en savoyard une femme robuste.

En mars 1942, la statue est déboulonnée de son socle pour être fondue. Elle sera retrouvée (dépourvue de sa tête) à la Libération dans une gare allemande. Devenue symbole de la Résistance, cette savoyarde qui serre le drapeau français contre son cœur, retrouvera sa place en 1982.

## LE PORTAIL SAINT-DOMINIQUE

Les Dominicains s'installèrent à Chambéry au milieu du XV<sup>e</sup> siècle sur l'actuel emplacement des halles. Le couvent disparut en 1796, mais son portail fut remonté au sommet de l'escalier menant au château des ducs de Savoie, au pied de la tour demi-ronde. Cette belle porte souligne aujourd'hui l'entrée vers les jardins du château. Du haut des escaliers, la vue sur la tour demi-ronde est majestueuse... La promenade pourra se poursuivre vers le jardin des senteurs et le Muséum d'histoire naturelle en contrebas de l'esplanade (infos pages 17 et 18).



FAUBOURG MONTMÉLIAN



THÉÂTRE CHARLES DULLIN



RUE D'ITALIE

## RUE D'ITALIE & FAUBOURG MONTMÉLIAN

Une des trois grandes portes de la ville fortifiée\* se tenait sur l'actuelle place du théâtre : la porte *Montmélian*. Cette porte avait un portier qui fermait le passage peu après la tombée de la nuit pour la rouvrir au lever du jour. Ici commençait le faubourg Montmélian. Longtemps, il fut une rue d'hôtellerie. Les nombreux voyageurs pour la France ou en direction de Montmélian (ville la plus proche), de l'Italie puis de l'Orient prirent l'habitude d'y séjourner. Cela les dispensait de se préoccuper des horaires d'ouverture et de fermeture de la ville fortifiée. Par ailleurs, la place y était moins chère qu'à l'intérieur des remparts. L'arrivée du chemin de fer au XIX<sup>e</sup> siècle fit perdre au faubourg sa vocation de



PORTAIL SAINT-DOMINIQUE

porte d'Italie. Il dut s'inventer une autre destinée et devint, jusque dans les années 1960, un quartier commercial dynamique. Le Faubourg a conservé les couleurs colorées à la sarde de ces façades, et beaucoup de sa convivialité d'antan. Des galeries d'art et autres boutiques de créateurs viendront agréablement ponctuer votre parcours de découvertes.

*\* L'enceinte de Chambéry fut construite de 1371 à 1444 : une muraille haute d'environ 10 m ponctuée de tours plus élevées. Le fossé extérieur recevait les eaux de la Leysse et de l'Albaine. Cette enceinte fut démolie à la fin du XVIII<sup>e</sup> siècle. Une partie de cette dernière est encore visible rue Dessaix.*



THÉÂTRE CHARLES DULLIN





# DES VISITES

## pour prolonger les découvertes

### VISITES GUIDÉES

Laissez-vous conter Chambéry, Ville d'art et d'histoire, en compagnie d'un guide-conférencier agréé par le ministère de la Culture. Le guide partagera avec vous anecdotes et autres secrets.

### LES ESSENTIELLES

#### SECRETS DE VILLE

**DURÉE :** 1h30

**OUVERTURE :** Tout au long de l'année, les samedis et dimanches à 14h30. Programme spécifique pendant les vacances scolaires et la saison d'été.

#### LA ROTONDE FERROVIAIRE

**DURÉE :** 1h15

**OUVERTURE :** Tous les 2<sup>e</sup> et 4<sup>e</sup> samedis du mois à 14h30.

**DÉPART :** Chemin de la Rotonde – quartier Cassine. Plus d'infos page 8.

Réservation obligatoire : [www.chamberymontagnes.com](http://www.chamberymontagnes.com)

D'autres visites thématiques et des ateliers proposés aux enfants viennent compléter cette programmation. Pour consulter les dates et lieux de rendez-vous, des programmes spécifiques sont disponibles en ligne sur [www.chamberymontagnes.com](http://www.chamberymontagnes.com), à l'office de tourisme et aussi à l'Hôtel de Cordon - Ciap.

**TARIFS :** Plein tarif : 6 € / Tarif réduit (étudiants, demandeurs d'emploi, personnes en situation de handicap - sur présentation d'un justificatif) : 4,50 € / Gratuité : enfant de moins de 12 ans. Possibilité de réservation en ligne : [www.chamberymontagnes.com](http://www.chamberymontagnes.com)  
Tarifs spécifiques pour les visites thématiques.

### PETIT TRAIN TOURISTIQUE

Circuit commenté pour partir à la rencontre du charme chambérien, ses monuments : Château des ducs de Savoie, fontaine des Éléphants, rues et places pittoresques. Commentaires en français et audioguides en 7 langues étrangères.

**DURÉE :** 40 min

**OUVERTURE :** Horaires, de mai à octobre : 10h, 11h, 12h, 14h, 15h, 16h, 17h, 18h (et 19h selon affluence)

**DÉPART ET ARRIVÉE :** place Saint-Léger

Billets en vente à l'office de tourisme ou sur place. [www.le-petit-train-touristique.com](http://www.le-petit-train-touristique.com)



RUE SAINTE-APOLLONIE

### VISITE EN AUTONOMIE

#### EN SUIVANT LES ÉLÉPHANTS 1H15 - 2 KM

Avez-vous remarqué ces éléphants dorés qui jalonnent les pavés du centre historique ? Suivez-les, ils seront vos guides ! De places en hôtels particuliers, en passant par la cathédrale et la fontaine des Éléphants, vous emprunterez des allées médiévales, des *traboules*, pour une découverte à votre rythme de la ville historique. Cette flânerie sera le paradis des gourmands et amateurs de belles choses car l'itinéraire vous mènera chez des artisans locaux pour y déguster fromages, produits régionaux et autres chocolats. Vous découvrirez aussi des créateurs savoyards et serez subjugué par leur inventivité et leurs réalisations uniques (bijoux, céramiques, vêtements, œuvres d'art...). Un parcours comme une source d'inspiration sur la quête d'un cadeau souvenir aux couleurs de Chambéry.



Une édition *En suivant les éléphants*, dédiée au parcours, est disponible dans les points d'accueil de l'office de tourisme. Fichier en téléchargement sur le site [www.chamberymontagnes.com](http://www.chamberymontagnes.com)

#### NOUVEAUTÉ 2022 !

Extension du parcours au faubourg Montmélian

### ESCAPE GAME OUTDOOR

Pour une découverte amusante de la ville ! Des histoires ponctuées d'énigmes et de missions ludiques, la certitude d'un chemin de mystères... 3 prestataires proposent des aventures pour une découverte du cœur historique :  
Embassy of Game  
La Grande Évasion  
Smart Escape Game  
Plus d'infos page 62.



### DÉCOUVERTE DE LA VILLE EN GYROPODE SEGWAY

Une façon originale de découvrir la ville ! *Events & Loisirs Chambéry* propose (pour les particuliers, groupes, entreprises, collectivités) des balades d'1 à 2 heures dans les rues et traboules de Chambéry. Des visites sont également organisées dans la nature en plein cœur des vignobles. Une visite fun et innovante accompagnée d'un instructeur agréé. Le gyropode segway est très facile d'utilisation, accessible à partir de 12 ans – quelques minutes suffisent pour le prendre en main. Sans nuisance sonore et respectueux de l'environnement, son pilotage procure des sensations inoubliables ! Accessible aux personnes à mobilité réduite pouvant se tenir debout. Billets en vente à l'office de tourisme.  
Tél. 06 01 21 04 08  
[www.events-et-loisirs.com](http://www.events-et-loisirs.com)



# DES MUSÉES pour toujours plus d'histoire

## GALERIE EURÉKA | CARRÉ CURIAL

Centre de culture scientifique, technique et Industriel consacré à la montagne. 13 espaces avec manipulations, découvertes sonores, visuelles et olfactives.

### L'ESPACE PERMANENT

Cet espace de la Galerie Euréka est une étonnante vallée composée de 13 espaces. Grâce à de nombreuses expériences, manipulations, quiz, maquettes interactives et jeux, les visiteurs découvrent le monde des sciences et des technologies dans un laboratoire naturel : la montagne. Remontez le temps pour comprendre la formation des massifs montagneux, appréhendez les forces gigantesques qui les font

naître et disparaître. Faites connaissance avec tout ce qui vit, coule ou dégingole le long de ces pentes. Levez le voile sur les plus grands défis techniques et technologiques des siècles passés et à venir. Prenez la mesure de la fragilité de ce milieu qui reflète les problèmes et les enjeux du XXI<sup>e</sup> siècle.

**OUVERTURE :** Mardi, jeudi et vendredi de 14h à 18h. Mercredi et samedi de 10h à 12h et de 14h à 18h. Fermée les jours fériés.  
**TARIF :** entrée gratuite

Tél. 04 79 60 04 25  
www.chambery.fr

## L'ATELIER DE L'EAU | 3 RUE DE LA POTERIE, COGNIN

L'atelier de l'eau est un espace à vocation historique, scientifique et pédagogique consacré à la thématique de l'eau et aux énergies renouvelables. La commune de Cognin a connu un riche passé industriel organisé autour du Canal des Usines dérivé de l'Hyères. Ce canal aujourd'hui préservé et valorisé demeure le témoin d'une activité florissante, basée sur l'exploitation de l'eau comme force motrice. Pour donner tout son sens à la sauvegarde de ce canal, la commune a réhabilité La filature Thomas, qui conserve une roue à augets, en Atelier de l'eau.

Tél. 04 79 33 06 82  
www.cognin.fr

## MUSÉE DES BEAUX-ARTS | PLACE DU PALAIS DE JUSTICE

Le musée des Beaux-Arts de Chambéry présente une collection composée majoritairement de peintures allant de la fin du Moyen Âge au début du XX<sup>e</sup> siècle. Unique musée des Beaux-Arts en Savoie, sa singularité repose sur son important fonds italien, héritage d'un passé intimement lié à l'histoire du territoire et celle du royaume de Piémont Sardaigne.

Toute l'année, le musée offre une programmation d'expositions temporaires et d'événements culturels.

**OUVERTURE :** Tous les jours de 10h à 18h, sauf le lundi et les jours fériés

**TARIFS :** Hors expo temporaire 3€, tarif réduit 1,50 €.

En période d'expo temporaire 5,50 €, tarif réduit 2,50 €. | 1 pass 2 musées - accédez au musée des Beaux-Arts de Chambéry et au musée Faure d'Aix-les-Bains : 5,5 €. | Entrée gratuite le 1<sup>er</sup> dimanche de chaque mois.

Tél. 04 79 33 75 03  
www.musees.chambery.fr

## HECTOR CAFÉ BOUTIQUE

Le rez-de-chaussée du bâtiment reçoit Hector Café Boutique. Hector est à la fois un salon de thé, un bistrot, un restaurant, un troquet, un bar à cocktails... Un repère convivial où l'on peut se restaurer en journée ou en soirée et aussi dénicher cadeaux et souvenirs dans l'espace boutique.

## LES CHARMETTES, MAISON DE JEAN-JACQUES ROUSSEAU | 890 CHEMIN DES CHARMETTES

Située au cœur d'un vallon préservé, la maison de campagne où Jean-Jacques Rousseau séjourna avec M<sup>me</sup> de Warens de 1736 à 1742 est un important lieu de pèlerinage littéraire. On peut découvrir la salle à manger et le salon de musique, la chapelle, la chambre de Jean-Jacques Rousseau avec son lit en alcôve et celle de M<sup>me</sup> de Warens.

*« Ici commence le court bonheur de ma vie. Ici viennent les paisibles mais rapides moments qui m'ont donné le droit de dire que j'ai vécu »*

Le lieu a profondément marqué la personnalité du grand écrivain. C'est aux Charmettes que Rousseau dit avoir découvert la botanique et son amour de la nature. En 1993, le jardin, le verger et les vignes attenants la maison ont été réaménagés dans l'esprit du XVIII<sup>e</sup> siècle. Ainsi, plus de 80 espèces de plantes médicinales, condimentaires, ornementales ou potagères connues ou oubliées ont été plantées. La maison et le jardin se visitent. De mai à septembre, le lieu offre une programmation d'événements culturels : rencontres philosophiques, spectacles, concerts...

**ACCÈS :** Le site est accessible en voiture et peut aussi être l'occasion d'une promenade depuis le cœur de Chambéry  
**OUVERTURE :** Tous les jours, sauf lundi et jours fériés, de 10h à 18h. Le jardin reste accessible au public même quand le musée est fermé.  
**TARIF :** Entrée libre. Possibilité d'audioguide (FR, GB et IT) : 1€.

Tél. 04 79 33 39 44  
www.musees.chambery.fr

## MUSEUM D'HISTOIRE NATURELLE | 2 AVENUE DE LYON

Spécimens dans les domaines zoologique, botanique et géologique. Nombreuses espèces naturalisées, fossiles, mammifères préhistoriques, coquillages, insectes... Chaque mercredi, des bénévoles passionnés content des histoires et partagent leurs connaissances révélant ainsi la richesse des collections du Museum.

**OUVERTURE :** Les mercredis, de 14h à 18h.  
**TARIFS :** 3 €. Gratuit pour les moins de 12 ans. Pour le jardin du Museum, (toutes les infos page 18).

Tél 04 79 62 18 68  
https://shns-museum.fr



PARC DU CLOS SAVOIROUX

# PARCS

## cascades et jardins

### JARDIN DU VERNEY


Le plus ancien espace vert de la ville. Il fut offert aux Chambériens par Amédée VI en 1381. À l'origine, le Verney était une promenade de 340 par 40 mètres, où se déroulaient tournois de chevalerie, de tir à l'arc ou d'arbalètes... En 1861, sur l'ordre de Napoléon III, le jardin du Verney fut complètement

réaménagé par le paysagiste parisien Laval. Il adopte un style à l'anglaise plus approprié au romantisme de l'époque. Malgré quelques modifications dues au bombardement de 1944, le jardin du Verney garde encore aujourd'hui l'apparence imaginée par son concepteur.

### JARDIN DES SENTEURS MUSÉUM D'HISTOIRE NATURELLE

Situé en contrebas du château des ducs de Savoie, il occupe l'emplacement de l'ancien petit potager du château attribué par le roi Charles-Albert de Sardaigne, en 1845, à la Société d'Histoire naturelle en même temps que la maison du jardinier. Un "jardin tactile et des senteurs" a été spécialement aménagé afin que les personnes mal ou non voyantes puissent découvrir une quarantaine de plantes remarquables par leur toucher ou par leur senteur.

**OUVERTURE** (museum) : les mercredis, de 14h à 18h. Entrée : 3 € / gratuit pour les moins de 12 ans et les étudiants



PARC DU VERNEY

### PARC DU CLOS SAVOIROUX

Situé sur les contreforts de la colline de Lémenc. De vastes pelouses et une très riche variété d'arbres sont à découvrir : un très beau cèdre du Liban, d'imposants cèdres bleus de l'Atlas et un superbe hêtre pourpre. Dans la partie haute du parc se trouve la statue en bronze de Jean-Jacques Rousseau portant la citation : « Ici commence le court bonheur de ma vie ». Le parc abrite aussi le monument aux morts de Chambéry.

### PARC DE L'ÉTINCELLE

Un magnifique panorama s'offre au visiteur avec cette vue sur le lac du Bourget et les différents massifs situés autour de Chambéry : le Massif des Bauges et la croix du Nivolet, la chaîne de l'Épine et la Dent du Chat (Jura), la chaîne de Belledonne ainsi que le Massif de Chartreuse et le mont Granier. Une table d'orientation permet de lire le paysage.

### PARC DE LA CALAMINE

Situé sur les contreforts de la colline de Bellevue, au pied du vallon des Charmettes, c'est un parc naturel boisé, entrecoupé de clairières ensoleillées parcouru par deux ruisseaux qui dévalent la pente. Une bulle de nature particulièrement agréable durant les fortes chaleurs de l'été à quelques enjambées du centre-ville.

### PARC DE BUISSON ROND

CHÂTEAU DE BOIGNE

Le parc de Buisson Rond est l'un des principaux espaces verts de la ville (22 ha). Il fut aménagé en 1810 par le Général de Boigne qui désirait embellir le domaine autour de son château. La ville de Chambéry a acheté l'ensemble du domaine en 1971 et y a créé une roseraie qui accueille 6 000 rosiers (83 variétés différentes) dont une rose rouge, *la Duchesse de Savoie*, baptisée lors de l'inauguration de la roseraie en 1988.

### JARDIN DES CHARMETTES

Toutes les infos page 17.



### Parcours nature

Un guide *Parcours nature* est disponible dans les points d'accueils de Chambéry Montagnes : 8 lieux comme 8 parcs à découvrir pour profiter de la nature en ville.

### PARC DU FORÉZAN

COGNIN

Ce parc de 12 hectares situé à Cognin, sur les contreforts de la chaîne de l'Épine, comporte une ferme pédagogique, un parcours sportif et un sentier nature d'interprétation. C'est le point de départ de nombreux itinéraires de randonnée en direction de la chaîne de l'Épine et des villages alentours, comme le sentier du col du Crucifix ou le sentier des Mollasses.

### LES CASCADES DE JACOB-BELLECOMBETTE

JACOB-BELLECOMBETTE

À proximité de Chambéry, les 3 cascades de Jacob coupent le cours du nant du Pontet, un torrent né sur les pentes de la Chartreuse. Dans son écran de verdure, ce site recèle quelques belles curiosités naturelles accessibles grâce à un sentier de promenade. La troisième cascade est la plus impressionnante. Il s'agit d'une chute d'eau de 30 m située dans un étroit goulet creusé dans une falaise abrupte. Plusieurs marmites de géant se succèdent au long du nant du Pontet.



PARC DE LA CALAMINE



# SHOPPING

## Le temps pour un souvenir

Vous êtes de celles et ceux qui aiment associer une ville visitée à un souvenir... Un objet qui aurait aimé votre regard à travers une vitrine, que vous auriez chiné lors d'une brocante, ou peut-être découvert dans une boutique de créateurs... Cet objet, cette décoration, ce bijou, ce livre sera pour vous cette ancre que vous associerez aux souvenirs de ce voyage en Savoie, à Chambéry...

### BOUTIQUES CLIN D'ŒIL À LA SAVOIE



#### LA RUCHE BOUTIK'

 | 240 RUE DE LA RÉPUBLIQUE 

La Ruche est une vitrine qui réunit au sein d'un même bâtiment : l'Inukshuk café vélo, la boutique Cyclable, le LAB83 Drink Designer Academy (Routin) et la Ruche Boutik'. La Ruche Boutik' est un point d'accueil de Grand Chambéry Alpes Tourisme dédié à la pleine nature. Cet espace est orné d'une boutique de produits authentiques savoyards, de grande qualité, à découvrir, offrir et savourer. Des ateliers animés par des producteurs locaux viennent ponctuer l'année de découvertes.

Tél. 04 79 85 71 13

#### LA MAISON ROUGE

 | 98 RUE CROIX D'OR

Cadeaux souvenirs aux couleurs de la Savoie favorisant l'artisanat local : poteries savoyardes, produits locaux, textiles à l'effigie de la fontaine des Éléphants, vaisselle peinte à la main, décoration...

Tél. 09 83 67 77 05



#### LA PISTE VERTE

 | 172 RUE CROIX D'OR

Boutique officielle Opinel. La boutique où l'on trouve toute la gamme de la si célèbre marque savoyarde... Du couteau de cuisine, au sécateur, en passant par le couteau outdoor ou encore la version huitres & coquillages...

Tél. 04 79 33 57 31

#### LA TRABOULE

 | 119 PLACE MÉTROPOLE

Cette adresse déploie une ligne d'articles aux couleurs de Chambéry : sacs cabas, verres, trousseaux, dessous de plats... Une boutique aux mille et une idées qui apporte toujours ce petit brin de surprise et d'inattendu lors d'une quête à la belle idée cadeaux !

Tél. 04 79 33 65 61



## BOUTIQUES DE CRÉATEURS

### ART ABORDSAVOIE

📍 | 150 FG MONTMÉLIAN

Atelier Bottier  
Ici s'imaginent, se dessinent et se peaufinent les baskets *Aulp* ("Alpages" en patois savoyards), des souliers savoyards jusqu'au bout des semelles. *Aulp* est une chaussure à 75 % éco-conçue: du bleu de travail, à la chambre à air, aux tissus qui la compose, chaque petits-bouts d'elle a été chiné pour un voyage vers une seconde vie bien remplie. Seules les semelles sont neuves : Iséroises, au pur lait d'Hevea, de marque *Reltex* (l'usine est inscrite aux métiers d'art de l'UNESCO). *Aulp* est façonnée à la main à l'aide de machines à coudre manuelles et d'époque.  
Tél. 06 59 64 56 59

### ATELIERS OCTOPODES

📍 | 106 QUAI DE LA RIZE

Espace dédié aux savoir-faire: co-working créatif, ateliers partagés et boutique de créateurs  
Tél. 09 88 42 22 35

### AU CHIC MERCERIE

📍 | 118 RUE NICOLAS PARENT

Envie de tricoter, coudre, broder, faire de vos mains? Besoin de fournitures en Mercerie? Proposition d'un large choix de matériel.  
Tél. 04 79 70 31 89

### CAPSULE 32

📍 | 32 RUE BASSE-DU-CHÂTEAU

Exposition et vente de créations locales et artisanales.

### LA PETITE VALISE JAUNE

📍 | 25 RUE D'ITALIE

Boutique de créateurs  
Tél. 07 67 74 49 46



### CARACTÈRES

📍 | 30 RUE BASSE DU CHÂTEAU

Découvertes d'art et de métiers d'art  
Ici chaque objet, tableau, bijou est relié à une main et une inspiration. Céramistes, graveurs, joailliers, plasticiens sont rassemblés dans ce beau lieu historique de Chambéry. **CARACTÈRES**, c'est un lieu chaleureux propice à la découverte!  
Tél. 04 79 44 11 70

### L'ATELIER DU GRILLON

📍 | 10 RUE DENFERT ROCHEREAU

Boutique de créateurs  
Sonia fait de la poterie en grès émaillé, mêlant couleurs sobres, touches de rouge et détails en relief et propose également des cours et stages de poterie autour de différentes techniques (modelage, tournage, estampage, décoration...).  
Tél. 06 85 83 29 41



### L'ATELIER VERRIER - NATHALIE VAN

📍 | 4 PLACE DU CHÂTEAU

Boutique de créateurs

### LA BELLE ARMOIRE

📍 | 38 RUE CROIX D'OR

Univers vintage, objets attachants de créateurs locaux  
Concept-store mode stylé de Chambéry : pièces de seconde main actuelles ou vintage, femme et homme, objets de décoration de créateurs locaux, ateliers créatifs, espace café...  
Tél. 04 79 72 26 33

### LA CACHETTE DE LINETTE

📍 | 97 RUE D'ITALIE

Concept store, créations fabriquées en France  
Tél. 07 60 83 36 30

### LA FORGE DES HALLES

📍 | 19 RUE BONIVARD

Caverne d'Ali-Baba – Créateurs  
Lieu dédié au recyclage, à la récup' et à la consommation responsable qui abrite un restaurant et un café responsables ainsi qu'une boutique d'objets de brocante et des créateurs locaux.  
Tél. 04 79 68 48 38

### LA MERCERIE CAFÉ CRÉATIF

📍 | 2 RUE BERTHOLLET

Mercerie, boutique de créateurs  
Boutique Atelier, mercerie Nouvelle génération. Cours de tricot, crochet, couture, broderie. Laines et Tissus bio. Vente de machines à coudre *Elna* disponibles au bar à coudre. Réparation de machines à coudre toutes marques.  
Bavardage, café et thé.  
Tél. 09 82 45 52 75



### MÉTROPOLE B

📍 | PLACE DE LA MÉTROPOLE  
Boutique de créateurs & artistes locaux  
Tél. 04 79 60 73 92

### POÉSIE SAUVAGE

📍 | 8 RUE BONIVARD  
Boutique de créateurs

### SECRETS D'ALOYSE

📍 | 72 RUE VIEILLE MONNAIE  
Cosmétiques 100% naturels et certifiés biologiques  
Tél. 04 79 60 44 37



### TUM

📍 | 67 RUE JUIVERIE  
Art & Décoration  
Tél. 04 79 69 32 27

### UN ÉLÉPHANT DANS LE COULOIR

📍 | 175 RUE CROIX D'OR  
Boutique de créateurs locaux, 100% fait main  
Tél. 06 23 64 16 77



### GALERIES D'ART LIEUX D'EXPOSITION

#### ATELIERS SUR COUR

📍 | 21 PLACE MONGE  
Tél. 06 71 37 74 59

#### CHAPELLE VAUGELAS

📍 | RUE JEAN-PIERRE VEYRAT  
Expositions temporaires

#### CODJO

📍 | 74 FAUBOURG MONTMÉLIAN  
Tél. 06 08 17 71 68

#### COLLECTIF DE LA MAISE

📍 | 150 FBG MONTMÉLIAN  
Tél. 06 60 85 86 33

#### ESPACE LARITH

📍 | 39 RUE DU LARITH  
L'Espace Larith est un lieu de diffusion d'art contemporain sensible à la pluridisciplinarité artistique. Il se penche notamment sur la question des liens entre les diverses techniques d'expression plastique, les arts visuels et les arts vivants.  
Tél. 04 79 70 42 67  
[www.larith.org](http://www.larith.org)

### GALERIE DE LANS

📍 | 3 RUE DE LANS  
Tél. 04 79 85 68 43

### L'ATELIER DE LA MÉTROPOLE

📍 | 6 RUE DE LA MÉTROPOLE  
Tél. 06 13 46 13 14



### LA GALERIE DES ALPES

📍 | 4 RUE GUILLAUME FICHET  
La Galerie propose une sélection d'œuvres de peintres des pays de Savoie tel que : Communal, Poignant, Cachoud, Mergier, Calès, Abrate, Bouvier, Contencin, et bien d'autres.  
Tél. 06 75 36 15 86  
[www.galerie-desalpes.fr](http://www.galerie-desalpes.fr)



### Et si l'on chinait ? BROCANTE


Le 2<sup>e</sup> samedi du mois.  
Brocante de professionnels.  
Place Saint-Léger, Chambéry.

### BRADERIES

Dernier week-end d'avril et de septembre - du samedi 22h au dimanche 18h.



RUE DESSAIX



CATHÉDRALE SAINT-FRANÇOIS-DE-SALES



### Parcours GOURMAND

Un parcours des adresses gourmandes est disponible dans les pages du Guide gourmand et aussi sur [www.chamberymontagnes.com](http://www.chamberymontagnes.com)



Challes-les-Eaux, la Reine du soufre

28

Sur les hauteurs,  
prenez un grand bol d'air

30

La vigne, tradition régionale millénaire

32



# CHALLES-LES-EAUX ET SES VIGNOBLES

# Challes-les-Eaux

## LA REINE DU SOUFRE

Nichée aux portes des parcs naturels régionaux du Massif des Bauges et de Chartreuse, au carrefour de la ville de Chambéry et des vignobles de la combe de Savoie, Challes-les-Eaux accueille le visiteur dans son cadre de verdure favorisant le bien-être.



En 1841, le Docteur Domenget découvre la source thermale et met en lumière ses propriétés thérapeutiques. La destinée de ce bourg rural en sera définitivement bouleversée. Ce médecin militaire de la famille royale de Savoie sera pendant des années, le défenseur enthousiaste de l'eau de Challes qui se voit baptisée *reine du soufre*, du fait de sa teneur très élevée (une des plus fortes que l'on connaisse). En 1874 est construit un véritable établissement thermal qui sera agrandi en 1927 et 1939 et qui a été rénové par son actuel exploitant, la Chaîne Thermale du Soleil.

### THERMES DE CHALLES-LES-EAUX

📍 AVENUE DES THERMES, CHALLES-LES-EAUX

Captées à plus de 100 m de profondeur, les eaux les plus sulfurées d'Europe jaillissent à Challes-les-Eaux. Cette teneur en soufre leur confère des propriétés antibactériennes, décongestionnantes, cicatrisantes et antalgiques. Des cures médicales conventionnées sont proposées pour le traitement des affections des voies respiratoires (pour petits et grands) et des troubles gynécologiques. Outre les cures médicales réputées pour le traitement des voies respiratoires, les thermes de Challes proposent tout un espace dédié au bien-être. Vous serez dorlotés par une équipe attentive de professionnels : modelages et massages relaxants, soins visages et soins corps,

enveloppements aromatiques, mini-cure minceur, lit hydro massant multisensoriel, pressothérapie, hammam, espace de repos, salle de sport... Tellement de douceur ! Les futures ou jeunes mamans et aussi les sportifs trouveront aux thermes de Challes des soins sur mesure. Tél. 04 79 71 06 28 [www.chainethermale.fr/challes-les-eaux](http://www.chainethermale.fr/challes-les-eaux)

### LE CASINO

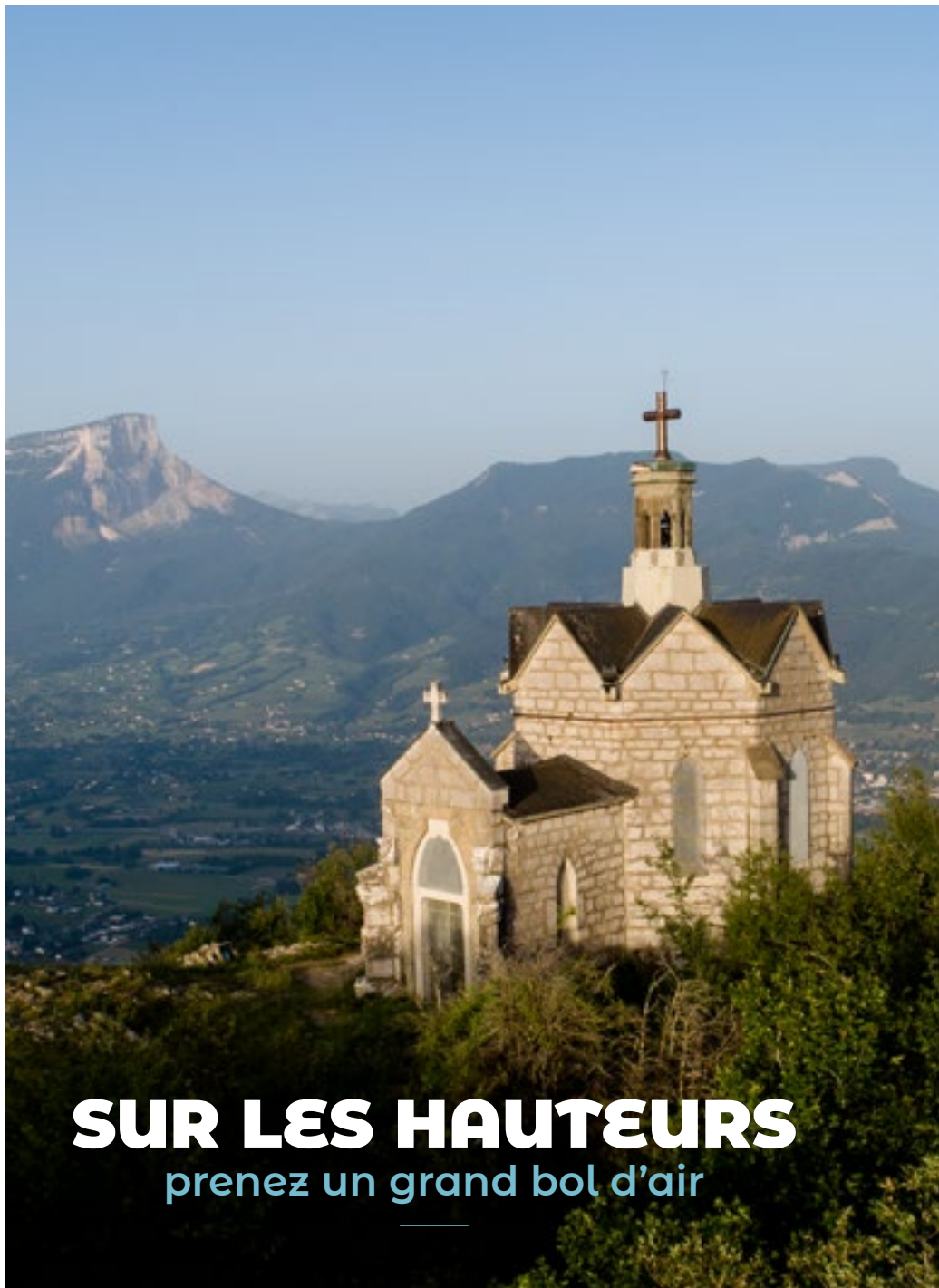
Le Casino de Challes-les-Eaux a été construit en 1883, peu de temps après les thermes. Ce superbe bâtiment, de style empire, a connu de nombreuses activités. On peut remarquer la plaque apposée par l'armée américaine en 1918, en souvenir du séjour de ses troupes à Challes-les-Eaux. Il fut aussi utilisé, quelque temps, comme centre d'accueil pour des réfugiés polonais, puis réquisitionné comme centre de soins pour les troupes allemandes à la fin de la guerre, en 1944.

### LE CHÂTEAU DES COMTES DE CHALLES

Ancien château de la puissante famille des comtes de Challes, cette maison forte fut construite en 1450. À la révolution, elle est vendue comme bien national et achetée par un homme de loi nommé Balmain. Suite à son mariage avec une des filles Balmain, le docteur Domenget, médecin du roi et de la famille royale en Savoie, en devint propriétaire. C'est lui qui découvrit en 1841 la source sulfureuse à l'origine de la station thermale. En 1860, lors du rattachement de la Savoie à la France, le château des comtes de Challes a été transformé en hôtel. En 2002, la famille Trèves reprend la destinée de ce havre de paix, avec volonté et enthousiasme en souhaitant sauver cette merveilleuse demeure. Vous pouvez entrer dans la cour du château où vous aurez une vue panoramique de la ville (et donc de l'aérodrome). Demandez le jeu découverte du château à l'accueil, un petit cadeau vous attend !







## SUR LES HAUTEURS

prenez un grand bol d'air

Tout près de Challes-les-Eaux, le plateau de la Leysse est la partie la plus facilement accessible des Bauges depuis la vallée de Chambéry.

**Profitez des nombreuses possibilités de balades** : allez au *Trou de l'Enfer* en passant par le *Bout du monde*... Grimpez jusqu'au Mont Saint Michel et émerveillez-vous d'un panorama exceptionnel sur Chambéry et la Chartreuse depuis la chapelle dédiée à l'archange qui se dresse à son sommet depuis le Moyen Âge...

**Faites le tour du lac de La Thuile**, dans un cadre idyllique. Bordé de roseaux, le lac a su garder son charme et son côté sauvage. Accessible en toute saison, un chemin en fait le tour pour une douce promenade.

**Découvrez le plaisir du vol en planeur** : basé à l'aérodrome de Challes, le Centre Savoyard de Vol à Voile Alpin qui date de 1913 est situé dans une des régions les plus favorables de France pour le planeur. Chaque année, les meilleurs pilotes effectuent des vols de plus de 1000 km. Des baptêmes accessibles à tous permettent de découvrir le plaisir du vol en planeur. Et pour varier les expériences aériennes, le vol à moteur (en avion ou en hélicoptère) en plaine ou en montagne ainsi que l'ULM ou la montgolfière sont également possibles depuis l'aérodrome ou dans les environs de Challes-les-Eaux.

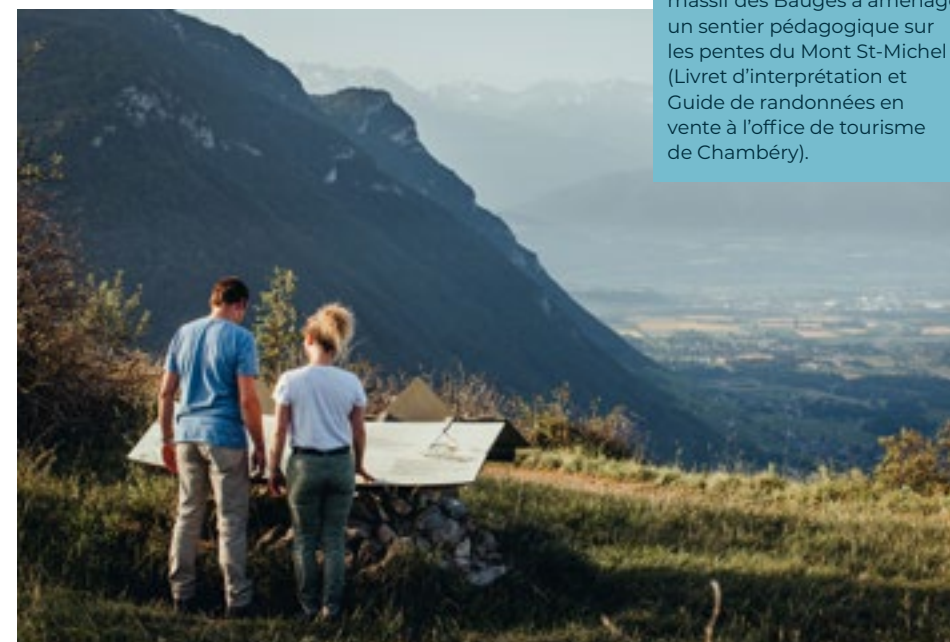
Le Centre Savoyard de Vol à Voile Alpin qui date de 1913 est situé dans une des régions les plus favorables de France pour le planeur.



### LE MONT ST-MICHEL

DURÉE A/R : 3H30  
DÉNIVELÉ : 600 M

Du haut de ses 895 m, il offre aux visiteurs un réseau de promenades et randonnées, récompensées par le panorama exceptionnel du sommet. Depuis Challes-les-Eaux, un large chemin en pente douce permet d'atteindre le site des pelouses sèches au biotope bien particulier, classé site *Natura 2000*. En poursuivant la randonnée, on rejoint le sommet en 2h environ. La chapelle dédiée à l'archange St-Michel, dont la première construction date du Moyen Âge, se dresse au point culminant de ce belvédère qui offre une vue exceptionnelle sur la cluse de Chambéry et le Massif de Chartreuse. Le Parc naturel régional du massif des Bauges a aménagé un sentier pédagogique sur les pentes du Mont St-Michel (Livret d'interprétation et Guide de randonnées en vente à l'office de tourisme de Chambéry).



# LA VIGNE

## tradition régionale millénaire

Les vignobles de Savoie, ce sont des paysages fantastiques façonnés par la main de l'homme, des vignobles de fortes pentes face aux massifs enneigés de Belledonne et du Mont Blanc...

Si la Savoie est une région viticole encore confidentielle, elle est l'une des plus anciennes de France puisque la culture de la vigne y est attestée 600 ans avant notre ère. Au Moyen Âge, ce sont les moines qui mènent les premières expériences en matière de vinifications et de viticulture, qui devient une activité agricole majeure du Duché de Savoie. Entre le XVI<sup>e</sup> et le XVIII<sup>e</sup> siècles l'amplitude des vignes se décline des plaines jusqu'à des versants de plus de 1000 m d'altitude.

En 1860, le rattachement de la Savoie à la France eut des conséquences notables car les vins savoyards entrèrent directement en concurrence avec les vins du midi. L'arrivée du phylloxéra en Savoie, en 1877, occasionna des ravages considérables comme dans l'ensemble de l'hexagone, et le vignoble local manqua ne pas y survivre. Au XX<sup>e</sup> siècle, l'après-guerre marque le début d'une renaissance du vignoble savoyard : les méthodes de culture et de vinification se modernisent, les rendements s'élevèrent et la qualité s'améliora. Commence alors une nouvelle transformation due à l'organisation de la profession, à l'essor du tourisme hivernal et à l'obtention de l'AOC en 1973.

La vigne a donc largement participé à l'élaboration du paysage savoyard. Elle garde aujourd'hui une place privilégiée dans l'économie agricole régionale. Le vignoble actuel s'est concentré dans les secteurs les plus favorables à sa culture, gage d'une qualité constante. Aujourd'hui regroupés à la Maison de la Vigne et du Vin, les organismes, associations et professionnels savoyards travaillent ensemble pour défendre la qualité et assurer la promotion des Vins de Savoie.

Découvrez un vignoble millénaire, reconnu par le Label Vignobles et découvertes depuis 2011.

CHIGNIN



### ALPES FLAVEURS LES MARCHES

Œnologue et guide accompagnateur en montagne, Bernard Vissoud propose des **prestations d'oenotourisme privées sous les formes les plus variées** qui associent la découverte au sens large de la région et le vin :

- Randonnées et dégustations dans les vignobles : de la montagne à la cave du vigneron.
- Moyens de locomotion nombreux : segway, Deuches décapotables, vélos électriques, véhicules habituels, limousine, etc.
- Dégustation dans les branches : en hébergement en cabanes confortables, dans des nacelles ou à la descente des arbres. Visite du château de Miolans et dégustation.

Tél. 06 72 72 98 42  
[www.alpes-flaveurs.com](http://www.alpes-flaveurs.com)

### POUR UNE IMMERSION DANS LES VIGNES

#### CHAUFF' MARCEL !

#### Randonnées estivales dans les vignes

Une randonnée en swincar au cœur du vignoble d'Apremont. Vous vous familiariserez avec la machine sur des chemins plats autour du golf avant de vous élaner dans les vignes. Le Swincar est un quadricycle 100% électrique et tout-terrain. Il offre une sensation de conduite différente du Quad, du Buggy ou du Kart-cross. Sa capacité à avaler tous les terrains en gardant sa nacelle de pilotage droite procure des sensations nouvelles.

Tél. 06 88 18 93 16 |  
07 82 24 42 82  
[www.chauffmarcel.fr](http://www.chauffmarcel.fr)

### EVENTS & LOISIRS

#### Découvrir les vignes en

**gyropode - segway.** Un point de vue différent sur les paysages À lui seul, le nom de "gyropode" semble évoquer une aventure dans le monde de la science-fiction... Pourtant, c'est dans des paysages terrestres que vous pouvez vous déplacer sans effort et dans le respect de l'environnement ! En toute liberté, surtout quasiment sans un bruit, pour observer la nature sans la déranger. Une découverte en gyropode segway depuis le lac de Saint-André, un espace classé Natura 2000, depuis Chignin, sur les doux chemins qui serpentent entre les vignobles. Le véhicule électrique est facilement maîtrisable : un guide vous initie au préalable à son maniement et vous accompagne tout au long de la balade. Le gyropode est accessible aux personnes à mobilité réduite qui peuvent se tenir debout, aux enfants à partir de 12 ans et qui pèsent plus de 40 kg.

Tél. 06 01 21 04 08  
[www.events-et-loisirs.com](http://www.events-et-loisirs.com)



*« Nous traversâmes le petit lac du Bourget pour arriver au pied de la montagne que nous allions escalader ; il était bleu, transparent et tranquille, et semblait avoir au fond de son lit autant d'étoiles qu'on en comptait au ciel. »*

- Alexandre Dumas -

*« En aucun endroit, vous ne rencontreriez une plus belle entente entre l'eau, le ciel, les montagnes et la terre. Il s'y trouve des baumes pour toutes les crises de la vie. »*

- Honoré de Balzac -



LACS



## ABBAYE D'HAUTECOMBE

3700 ROUTE DE L'ABBAYE  
73310 ST PIERRE DE CURTILLE

Surplombant le lac du Bourget, l'Abbaye royale abrite les sépultures des illustres comtes et ducs de Savoie et des derniers rois et reines d'Italie. La visite audioguidée de l'église permet d'en admirer l'architecture néo-gothique si particulière et ses œuvres : fresques, sculptures de marbre... Magnifique point de vue sur le lac.

**OUVERTURE :** Ouverture tous les jours sauf le mardi de 10h à 11h15 et de 14h30 à 17h. Fermeture exceptionnelle le 25 décembre. Fermée au public le mardi car cette journée est réservée par la Congrégation du Chemin Neuf pour la prière et le silence.

Tél. 04 79 54 58 80  
hautecombe.chemin-neuf.fr

## LAC DU BOURGET

Plus grand lac naturel d'origine glaciaire de France et haut lieu de la poésie française grâce à Lamartine. Le lac du Bourget est un espace naturel unique où les montagnes tombent à pic dans des eaux aux couleurs

ABBAYE D'HAUTECOMBE

turquoise. Prenez de la hauteur jusqu'aux nombreux belvédères situés tout autour du lac pour contempler des panoramas à couper le souffle. Vaste terrain de jeu nautique, le lac propose un grand nombre d'activités douces ou plus actives pour profiter des plaisirs de l'eau et s'évader : une promenade sur l'esplanade à Aix-les-Bains, un dîner croisière romantique au fil de l'eau le long de la côte sauvage, des sensations de glisse inoubliables sur un voilier, une visite de l'Abbaye d'Hautecombe, le plaisir d'une baignade, et encore la découverte de Chanaz surnommée *La Venise savoyarde*. Le site des Mottets propose, par exemple, une plage et 15 hectares de loisirs pour les familles et une promenade aménagée jusqu'à Aix-les-Bains, en passant par la plage du Lido.

**OFFICE DE TOURISME**  
Aix-les-Bains Riviera des Alpes  
Tél. 04 79 88 68 00  
www.aixlesbains-rivieradesalpes.com

### QUELQUES LIEUX DE BAINADE

**PLAGE DU BOURGET-DU-LAC**  
LE BOURGET-DU-LAC.



**PLAGE DES MOTTETS**  
VIVIERS-DU-LAC



**PLAGE DU LIDO (GRATUITE)**  
TRESSERVE



**PLAGE DU ROWING (GRATUITE)**  
AIX-LES-BAINS



**PLAGE D'AIX - AQUALAC**  
PLACE DANIEL ROPS,  
AIX-LES-BAINS



**PLAGE DE MÉMARD (GRATUITE)**  
GRAND PORT, AIX-LES-BAINS



**PLAGE DE BRISON-SAINT-INNOCENT**  
BRISON-SAINT-INNOCENT



### NAVETTES ET ACCÈS DEPUIS CHAMBÉRY

L'été, le transport régulier en bus est assuré le long de la *Ligne des plages*. Elle dessert les plages et se rend depuis Chambéry jusqu'à Aix-les-Bains (plages des Mottets, du Lido, d'Aix-les-Bains). Les vélos sont acceptés. Le lac est également accessible à vélo depuis Chambéry en suivant l'itinéraire de la Véloroute 63.

## LES CROISIÈRES SUR LE LAC DU BOURGET

COMPAGNIE DES BATEAUX  
AIX-LES-BAINS RIVIERA  
DES ALPES

37 | LE GRAND PORT,  
AIX-LES-BAINS

Tout au long de l'année, la compagnie propose des croisières restaurant ou promenades sur le plus grand lac naturel de France, le canal de Savières et le Haut Rhône. Tél. 04 79 63 45 00  
www.bateauxdulacdubourget.fr

### BATEAU CANAL

37 | CHANAZ

Partez à la découverte du canal de Savières, du lac du Bourget et du Rhône canalisé avec passage d'une écluse à bord de bateaux panoramiques, confortables et spacieux, avec pont supérieure (accessibles aux personnes à mobilité réduite). Déjeuner ou dîner croisière avec illumination des berges, promenades aller simple ou aller/retour, journées à thème permettant de découvrir le patrimoine historique et artisanal des régions Chautagne et Bugey. Tél. 04 79 54 51 80  
www.bateaucanal.com

## LAC DE LA THUILE

Ce petit lac alpin est situé à 874 m d'altitude dans un cadre idyllique. Bordé de roseaux, il a su garder son charme et son côté sauvage. Accessible en toute saison, un chemin en fait le tour pour une douce promenade. On peut y pique-niquer, se détendre et même pêcher. Baignade interdite.

## PLAN D'EAU DE CHALLES-LES-EAUX

Baignade et pratique de la pêche. En juillet et août, baignade surveillée. La plage engazonnée dispose de jeux pour les enfants.

## LAC DE SAINT-ANDRÉ

Niché au pied du mont Granier (une des falaises les plus hautes de France, 900 m) et au cœur du plus vaste secteur viticole savoyard, ce paradis pour la faune et la flore ravira les amoureux de la pêche, et offrira aux promeneurs un lieu paisible pour la détente. Baignade interdite dans la zone de pêche et la zone naturelle. Une zone spécifique du lac est dédiée à la baignade - celle-ci est non surveillée. Accessible à vélo depuis Chambéry par la V63 (Sud) Plus d'infos page 53.

### OFFICE DE TOURISME

Cœur de Savoie  
Tél. 04 79 25 53 12  
www.tourisme.coeurdesavoie.fr

## LAC D'AIGUEBELETTE

« Perle d'émeraude dans un écrin de verdure »... Au cœur de l'Avant-Pays Savoyard, il possède un écosystème et des zones naturelles classées et protégées (les bateaux à moteur sont interdits). Apprécié des pêcheurs, le lac est bordé de typiques hangars et garages à bateaux, patrimoine unique en Europe. 6 plages aménagées et surveillées en été (température de l'eau : jusqu'à 28° C). Nombreuses activités nautiques : location de pédalos, canoës, kayak, aquastepper, standup-paddles, barques, etc.

### OFFICE DE TOURISME

Pays du lac d'Aiguebelette  
Tél. 04 79 36 00 02  
www.pays-lac-aiguebelette.com

### QUELQUES LIEUX DE BAINADE

**BASE DE LOISIRS DU SOUGEY**  
SAINT-ALBAN-DE-MONTBEL

**BONVENT**  
NOVALAISE

**LA PLAGE LE CURTLET**  
LÉPIN-LE-LAC

**PLAGE D'AIGUEBELETTE**  
LE PONT, AIGUEBELETTE

**PLAGE DU PRÉ ARGENT**  
NOVALAISE

**SAINT ALBAN PLAGE**  
SAINT-ALBAN-DE-MONTBEL

LAC D'AIGUEBELETTE





Massif des Bauges

40

Massif de Chartreuse

46

Points de vue d'exception

49



# MASSIFS ALENTOURS

VUE SUR L'ARCALOD,  
PLUS HAUT SOMMET  
DU MASSIF DES BAUGES

# MASSIF DES BAUGES

Territoire d'exception, de découvertes et d'expériences nouvelles, labellisé Géoparc mondial UNESCO...

Au fil des 4 saisons, le Massif des Bauges est la promesse d'un paradis enchanté pour les amoureux de nature, de beaux paysages, d'authenticité et d'adrénaline.

La liste des points d'accueil de l'office de tourisme se trouve en dernière de couverture de ce document.



LA COMPÔTE EN BAUGES



ESPACE LOISIRS DES ÎLES DU CHÉRAN

## LE PLAISIR DE LA MONTAGNE 4 SAISONS

La montagne se savoure tout au long de l'année, au fil des quatre saisons, bien au-delà du ski et des stations de sports d'hiver ! Les coups de cœur estivaux sont nombreux : balades, randonnées, canirando, trail, canyoning, spéléologie, accrobranche, tyroliennes, gyro-bike, VTT/VAE, marche nordique, Qi-gong, artisanat... À chacun SA façon de découvrir et d'aimer les Bauges !

## UN MASSIF CLASSÉ GÉOPARC MONDIAL UNESCO

Le Parc naturel régional du Massif des Bauges, labellisé Géoparc en 2011, est un territoire géologique remarquable. On peut lire dans ses paysages ou aux détours de sites exceptionnels quelques pages de l'histoire de la terre. Remarqué pour ses grands reliefs calcaires synclinaux perchés, le Géoparc des Bauges se distingue aussi par un patrimoine souterrain et aquatique exceptionnel. La diversité des paysages baujus témoigne du riche passé glaciaire qui a modelé les roches et les chaînes de montagne, organisé la circulation des eaux souterraines et orienté l'occupation humaine. [www.parcdesbauges.com](http://www.parcdesbauges.com) Tél. 04 79 54 86 40

## 50 GÉOSITES\* RÉPERTORIÉS

Les géosites sont accessibles au grand public grâce à des aménagements, d'autres sont encore dans leur écrin naturel et nécessitent des compétences techniques ou un accompagnement. Parmi la cinquantaine de Géosites, citons, pour le bonheur de toute la famille le belvédère du Revard et la cascade du Pissieu. Les amoureux de nature auront le privilège de découvrir notamment deux incontournables pour des expériences intenses et inédites :

- la grotte de Prérouge, porte d'entrée sur le réseau spéléologique le plus profond de Savoie
- le Canyon du Pont du Diable, un des musts du canyoning en Rhône-Alpes.

\* Un géosite est un lieu permettant l'observation d'éléments et phénomènes géologiques remarquables.

### PLAN

La carte interactive des Géosites est à retrouver sur : [parcdesbauges.com](http://parcdesbauges.com)

## LA RÉSERVE DE FAUNE DES BAUGES

La réserve est le site naturel majeur du Massif des Bauges. Territoire à la renommée internationale pour les recherches sur le chamois, la réserve propose un vaste réseau de sentiers de randonnées qui vous emmènera à la découverte de la faune sauvage et de la flore alpine du massif. [www.parcdesbauges.com](http://www.parcdesbauges.com)



## GUIDE Le P'tiou

Un guide dédié à la découverte du Massif des Bauges et ses activités est disponible dans les points d'accueil de l'office de tourisme Chambéry Montagnes.



CROIX D'ALLANT, VUE SUR LA COMBE DE L'ARCLUSAZ EN ARRIÈRE PLAN

## UNE ARCHITECTURE TYPIQUE

Le cœur des Bauges se compose de 14 villages authentiques, tous témoins historiques d'une architecture typique qui contribue à la richesse culturelle baugue. De nombreuses granges parsement les prairies verdoyantes. Placées au cœur des prés de fauche, elles sont ces petits bâtiments qui permettaient jadis aux paysans de stocker le foin loin des villages.

D'autres témoignages de l'architecture locale se dressent fièrement, telles les anciennes devantures de commerces de Saint-François-de-Sales, les façades colorées des maisons pittoresques du Châtelard, la présence des fameux *Tavalans* (balcons accrochés sous les avancées des toits des granges pour mettre à sécher le bois de chauffage et de cuisine), les clôtures en pierres dressées de l'alpage de l'Arclusaz. Des chapelles, lavoirs, fours à pain sont présents dans tous les villages et en bordure de route. Il suffit parfois de pousser des portes, comme celles de l'église du village d'École-en-Bauges pour découvrir une pietà du XVI<sup>e</sup> siècle, ou celle de l'église de Jarsy que les Baujus surnomment la Cathédrale des Bauges.



MONT DE LA COCHE



## UN MASSIF DE TRADITIONS ET DE SAVOIR-FAIRE

Flâner dans les Bauges, c'est aussi partir à la rencontre de nombreux artisans : potiers, artisans du cuir, sculpteurs, céramistes, luthier, tisseur de mohair... Ces amoureux du bel ouvrage, garants de savoir-faire exceptionnels, travaillent avec passion et dans le respect de la tradition pour redonner vie ou pour créer les objets uniques et de caractère qui embellissent notre quotidien. Avec eux, plongez dans un univers riche en traditions.

## LES PLAISIRS DE L'EAU

Entre les terrasses et piscines naturelles du Chéran (labellisé Rivières Sauvages avec son affluent Le Nant d'Aillon depuis 2019), les lacs d'Annecy et du Bourget accessibles à seulement 30 min du cœur des Bauges et les différents plans d'eau aménagés présents sur le massif, le bonheur est à portée de mains !

## LES ILES DU CHÉRAN

4 îlots turquoises en pleine forêt s'offrent à vous pour toutes vos balades familiales

et vos plus belles découvertes. L'espace Loisirs des Îles du Chéran, sa plage et son cadre d'exception, permettent une initiation à une multitude d'activités nautiques et ludiques (jeux d'eau, wake board, paddle, parc gonflable, aires de pique-nique, barbecue collectif, aires de jeux, parcours sportif, terrains de sports, promenades nature et confort...). De quoi ravir petits et grands !

Les Bauges sont aussi célèbres pour la faune sauvage de leurs cours d'eau. Le massif représente un paradis pour les pêcheurs qui trouveront 65 km de parcours pour la pêche en rivière et 3 plans d'eau dédiés. Ce cadre naturel et paisible est propice au ressourcement. Plusieurs formules sont proposées : cartes de pêche à la journée, stages de découverte : [www.cheran-terredepeche.com](http://www.cheran-terredepeche.com)

## LA TÊTE DANS LES ÉTOILES

Le Massif des Bauges offre un environnement nocturne et des nuits étoilées d'une qualité exceptionnelle. Le cœur du massif se prête volontiers à l'observation du ciel car les sommets qui le composent le protègent aussi du halo lumineux des villes qui dessinent les vallées. Par ailleurs, le Parc naturel régional du Massif des Bauges s'inscrit dans une dynamique pour diminuer la pollution lumineuse et conseille les communes qui le souhaitent à repenser leur éclairage. Un festival d'astronomie, des ateliers, stages de découvertes, formations et séances de planétarium sont proposés par des professionnels.



## 2 STATIONS POUR DES VACANCES VITAMINÉES


Dans un écrin d'une nature généreuse et préservée, deux stations se dessinent :

### AILLONS-MARGÉRIAZ

Une station familiale, une invitation aux plaisirs de la glisse et des sports de pleine nature, été comme hiver ! Ski alpin ou de randonnée, luge, chiens de traîneaux, tyrolienne, parc aérien, randonnées et bien d'autres activités aussi fun qu'insolites... avec des espaces ludiques dédiés à l'apprentissage, il y en a pour tous les goûts !

### SAVOIE GRAND REWARD

Classé parmi les meilleurs domaines de ski nordique de France, cet immense plateau et ses grandes étendues sauvages invitent à la pratique de multiples activités 4 saisons : biathlon, ski alpin, ski de fond, raquettes, chiens de traîneaux, VTT, parcours aventure, randonnées... Les plus beaux points de vue sur le Lac du Bourget et une immersion Grand Nord garantie !





SYNCLINAL PERCHÉ DE L'ARCLUSAZ



BELVÈDÈRE DU REVAR



LE CHÉRAN



### UN TERROIR AUX MILLE DÉLICES

Les Baujus sauront vous faire partager l'amour de leur massif et vous faire découvrir les produits qui font leur fierté. Du fait de la diversité du sol et des paysages, une grande variété de terroirs se dessine.

Vous aurez ce coup de cœur tantôt pour les fromages (tels que la Tome des Bauges AOP – Appellation d'Origine Protégée), tantôt pour les vins de Savoie. Ainsi, tant pour les plats régionaux que pour les produits déclinés en fromages, charcuterie, plantes médicinales ou encore bières et liqueurs savoureuses, le Massif des Bauges offre cette abondance de saveurs...

Que ce soit dans un restaurant typique ou lors d'un pique-nique, les surprises gastronomiques mettront à l'honneur des recettes et produits ancestraux surprenants aux noms tout aussi intrigants: Matafans, Matouille, Rzoules...



### À DÉCOUVRIR, À CONTEMPLER

**VILLAGE MUSÉE DE LA COMBE DE SAVOIE**  
 | GRÉSY-SUR-ISÈRE

Remontez le temps en suivant un circuit couvert verdoyant de 350 mètres et découvrez des siècles de vie quotidienne, habitat, objets, outils et vieux métiers. 20 constructions abritent plusieurs milliers de pièces et d'objets sur la vie en Savoie : objets du travail, de la vie quotidienne et du savoir-faire des habitants de la Savoie et des Alpes au cours des siècles. 1h30 à 3h sur un circuit promenade couvert, aux normes confort adapté. Expositions permanentes : *De la Savoie à l'Italie, 850 ans avec la Maison de Savoie* / Les transports spéciaux en Savoie au milieu du XX<sup>e</sup> siècle. Nouveautés : Les animaux de nos montagnes - L'atelier du facteur d'orgues - Les fers à repasser.

Tél. 04 79 37 94 36  
 lescoteauxdusalin@wanadoo.fr

**LE CHÂTEAU DE MIOLANS**  
 | SAINT-PIERRE-D'ALBIGNY

Perchée sur un éperon rocheux adossé au Massif des Bauges, cette forteresse spectaculaire domine la Combe de la Savoie. La vue du haut de ses vieux remparts y est admirable du Mont Blanc au Vercors. Ses hautes murailles abritèrent l'une des prisons les plus redoutées des états de Savoie. Il suffit d'un peu d'imagination pour que les sinistres geôles résonnent à nouveau de l'écho plaintif

des prisonniers (dont le plus célèbre fût certainement le Marquis de Sade), du cliquetis des chaînes ou du grincement de leurs lourdes portes. Le vénérable vaisseau de pierre abrite un charmant jardin d'inspiration médiévale. Tél. 04 79 28 57 04  
 www.chateau-de-miolans.com

**LA CHARTREUSE D'AILLON**  
 | AILLON-LE-JEUNE

Dans les vestiges restaurés d'un monastère installé au XII<sup>e</sup> siècle, la Maison du Patrimoine du Parc dévoile les Bauges riches d'histoire et l'identité du massif d'aujourd'hui. En visite audioguidée, en parcours adapté aux familles ou accompagnés par un guide du patrimoine Savoie Mont Blanc, vous découvrirez l'histoire de l'ancien monastère du Massif des Bauges mêlée à l'histoire locale et aux activités emblématiques du territoire. Témoignages, vidéos et maquettes pour livrer la personnalité d'un territoire classé Parc naturel régional et Géoparc mondial de l'UNESCO. Tél. 04 79 54 97 77  
 www.lachartreusedaillon.com

#### PLAN

Une carte touristique du Massif des Bauges est disponible dans les points d'accueil touristique de *Chambéry Montagnes*.





MONT GRANIER

# MASSIF de Chartreuse

Il est des lieux à part, où le temps suspend son vol. Le Massif de Chartreuse est de ceux-ci. De ceux qui bousculent les repères et revisitent les rythmes, qui réveillent les consciences et interpellent les sens, pour vous ramener lentement à l'essentiel : l'instant présent.

**OFFICE DE TOURISME  
CŒUR DE CHARTREUSE**  
Tél. 04 76 88 62 08  
[www.chartreuse-tourisme.com](http://www.chartreuse-tourisme.com)

## PARC NATUREL DE CHARTREUSE

Le Parc naturel régional s'étend sur 76 700 hectares et 60 communes de Savoie et d'Isère. Il abrite des villages authentiques au cœur d'une nature majestueuse et accessible. Massif idéal pour les sports en tous genres, de la randonnée au vol libre jusqu'aux plaisirs de la neige. Terre de traditions, de savoir-faire, découvrez également ses produits du terroir, en flânant d'atelier en atelier, d'expositions en musées.  
[www.parc-chartreuse.net](http://www.parc-chartreuse.net)

## MOMENTS DE LIBERTÉ

Ici, plus de 1000 km de sentiers de randonnée attendant de défiler sous les pieds... Les saisons prennent un malin plaisir à redistribuer les cartes et les décors... Que ce soit à pied, en raquettes ou en VTT, vous entendrez parler dénivelé, niveau de difficulté ou temps estimé, mais le plus important sera d'avancer à votre rythme, de vous émerveiller...



## À DÉCOUVRIR, À CONTEMPLER

### SITE HISTORIQUE DES GROTTES DE SAINT-CHRISTOPHE

📍 | SAINT-CHRISTOPHE-  
LA-GROTTE

Depuis 7 millions d'années, l'eau creuse et sculpte la roche calcaire offrant aujourd'hui la grotte supérieure parcourue par l'eau et la grotte inférieure devenue fossile. Leur visite permet la découverte de centaines de mètres de galeries en forme de méandres. Passage ancestral entre les deux grottes, le défilé de la voie sarde qui a été voie romaine sur le trajet Lyon - Turin. À la base du défilé, la majesté du monument Charles-Emmanuel II (stèle de 12 mètres de haut), classé monument historique. Visites guidées de 2 grottes et d'une ancienne voie romaine. Balades, rando, parcours de jeu-rando sur la préhistoire, activités spéléologiques, bar, boutique.

Tél. 04 79 65 75 08  
[www.grottes-saint-christophe.com](http://www.grottes-saint-christophe.com)



SITE HISTORIQUE DES GROTTES DE SAINT-CHRISTOPHE

### MUSÉE DE L'OURS DES CAVERNES

📍 | ÉPERNAY,  
ENTREMONT-LE-VIEUX

Il y a plus de 25 000 ans, dans les entrailles calcaires du Granier, une grotte, connue aujourd'hui à Entremont-le-Vieux sous le nom de *Balme à Collomb*, accueillait d'étranges occupants de la préhistoire... Ursus Spelaeus ou les Ours des Cavernes. C'est cette merveilleuse aventure humaine et le fabuleux patrimoine paléontologique et géologique découvert qui sont mis en lumière dans ce musée.

Tél. 04 79 26 29 87  
[www.musee-ours-cavernes.com](http://www.musee-ours-cavernes.com)



LAC DE SAINT-ANDRÉ

### MUSÉE DE LA GRANDE CHARTREUSE

📍 | LA CORRERIE, SAINT-  
PIERRE-DE-CHARTREUSE

Au cœur du Parc naturel régional de Chartreuse, à seulement 2 km du célèbre monastère fondé par Saint Bruno en 1084, ce site unique voulu par les moines permet de mieux comprendre 900 ans d'histoire et la spiritualité de l'Ordre des Chartreux. Les caves de Chartreuse se visitent à Voiron.

Tél. 04 76 88 60 45  
[www.musee-grande-chartreuse.fr](http://www.musee-grande-chartreuse.fr)

## LE MONT GRANIER

Dans la nuit du 24 au 25 novembre 1248 l'orage fait rage. Un pan gigantesque du mont Granier s'effondre. Quelque 500 millions de mètres cubes de terre, de boues et de roches déferlèrent sur les villages alentours. Cette catastrophe marque le plus grand glissement de terrain connu dans les Alpes et se devine encore aujourd'hui par cette impressionnante falaise de calcaire de près de 900 m de hauteur (face nord du Granier). On estime alors à 5000 le nombre de victimes. Selon la légende : une petite chapelle de campagne (et la statue de la Vierge noire) fut miraculeusement épargnée par l'éboulement. Des moines s'y seraient réfugiés pour prier. La vierge aurait alors arrêté l'éboulement au pied de l'édifice religieux. Cela fut interprété par les gens de l'époque comme un signe du ciel.

## LE SANCTUAIRE DE MYANS

Édifié au XV<sup>e</sup> siècle, le sanctuaire est formé de deux lieux de culte superposés : la partie basse (ou crypte) abrite la statue miraculeuse de la Vierge noire ; l'église supérieure fut dévolue aux Franciscains qui servirent le sanctuaire jusqu'à la Révolution française. Myans est devenu un important lieu de pèlerinage : la dévotion populaire attribuant à la Vierge noire la protection du site lors de l'éboulement du mont Granier.

## DES SOLS PROPICES À LA VIGNE

Les textes contemporains de la catastrophe décrivent *un paysage lunaire et à la morphologie chaotique* qui porte depuis le nom évocateur d'*Abymes*. Au XVIII<sup>e</sup> siècle, des vigneronniers implantent progressivement le vignoble sur ce chaos d'ébouillis.

Le vignoble des Abymes est aujourd'hui l'un des plus réputés de Savoie. Il s'étend sur 4 communes : Apremont, Chapareillan, Myans, Les Marches.

### PLAN

Une carte touristique du Massif de Chartreuse est disponible dans les points d'accueil touristiques de Chartreuse et de *Chambéry Montagnes*. À retrouver sur la carte : la route des Savoir-faire.



# POINTS DE VUE d'exception

## BELVÈDÈRE DU REVARD

📍 | LE REVARD

Une avancée de verre à 1538 m d'altitude, une vue unique à 360° sur le lac du Bourget, le Jura et les massifs alpins jusqu'au sommet du Mont Blanc ! Accessible en voiture ou en navette depuis Aix-les-Bains : Ligne Nature (en été), Synchronmontagnes (en hiver).



- **LIEU DE DÉPART :** Parking du relais du Mont du Chat, Le Bourget-du-Lac
- Dénivelé : 60 m
- Durée : 1h10
- Difficulté : Vert

## CROIX DU NIVOLET

Grimpez le long de l'alpage pour atteindre les escarpements rocheux qui bordent le mont du Nivolet. Longez la crête pour atteindre rapidement l'emblématique croix du Nivolet dominant Chambéry et embrassant un superbe panorama à 360°.



- **LIEU DE DÉPART :** Le Sire, La Féclaz
- Dénivelé : 300 m
- Distance : 6 km
- Durée : 2h30
- Difficulté : Vert

## MONT SAINT MICHEL

📍 | CURIENNE

Au sommet, la chapelle domine le panorama de la combe de Savoie et des massifs voisins. Vous aurez aussi le plaisir de contempler d'un peu plus près les planeurs en plein vol. Toutes les infos sur la randonnée, page 31.



## LE MOLARD NOIR

Panorama à 360° sur l'avant pays savoyard, le lac du Bourget, les massifs des Bauges et de Chartreuse.

- **LIEU DE DÉPART :** Plateau sud, La Féclaz (accessible en bus depuis Chambéry)
- Dénivelé : 400 m
- Distance : 11 km
- Durée : 3h30
- Difficulté : Bleu



## LA VALLÉE DES GRANGETTES

📍 | LA COMPÔTE

Cette vallée calme et paisible, qui s'étend au fil de la rivière sauvage le Chéran surprend au premier regard. Elle est comme protégée par les plus beaux et les plus hauts sommets des Bauges (14 sommets sont à plus de 2000 m d'altitude). Avec elle, vous cheminerez pour un voyage hors du temps, des petits villages aux grangettes, fours à pain, lavoirs, etc. Un tableau tout droit sorti de gravures montagnardes inspirantes.

## BELVÈDÈRE DE LA CHAMBOTTE

📍 | SAINT-GERMAIN-LA-CHAMBOTTE

Vue vertigineuse sur le lac du Bourget. Le panorama est d'une telle exception que le site reçu même la visite de la reine Victoria en 1887 ! Accessible en voiture.



Aventures sur 2 roues

52

En pleine nature

55

Dans les airs

58

Accompagnateurs d'activités

60

Sports urbains

62

Détente & Bien-être

64



# SPORT, DÉTENTE ET AVENTURE



# AVENTURES

## sur 2 roues

### BALADE À VÉLO ET CROISIÈRE SUR LA VÉLOROUTE 63

Sillonnez Chambéry et sa vallée à votre rythme! L'aventure *Véloroute 63*, ce sont 35 kilomètres au total, à parcourir en une seule fois ou en plusieurs, à travers des routes partagées, sécurisées et des voies vertes calmes et bucoliques. Depuis Chambéry, deux itinéraires sont possibles, d'un lac à l'autre.

#### AU NORD :

La voie verte se dessine sur 17 km jusqu'à Aix-les-Bains en passant par la plage des Mottets (Viviers-du-Lac), la plage du Lido (Tresserve). La balade pourra même s'agrémenter d'une croisière en *bateau-vélo* sur le lac du Bourget depuis le grand port d'Aix-les-Bains jusqu'à Chanaz.

#### AU SUD :

11 km de délicieuses petites routes qui serpentent entre les vignobles, offrent une vue incomparable sur la chaîne de Belledonne, le mont Granier et bien sûr, le lac de Saint-André.



### UN BATEAU VÉLO POUR TRANSPORTER LES CYCLISTES

La compagnie des bateaux – Aix-les-Bains Riviera des Alpes.


Les cyclistes voulant découvrir Chanaz (la petite Venise savoyarde) depuis Aix-les-Bains peuvent embarquer à bord du bateau-promenade *La Savière* pour une croisière sur le lac en compagnie de leur vélo. Le bateau est configuré pour transporter 53 personnes et une quarantaine de vélos.  
Tél. 04 79 63 45 00  
[www.bateaux-aixlesbains.com](http://www.bateaux-aixlesbains.com)

### TOUR DES BAUGES À VÉLO

#### Pour une itinérance douce en Savoie Mont Blanc

Le Tour des Bauges à vélo chemine sur 130 km aux piémonts du Parc naturel régional - Géoparc du Massif des Bauges. Une échappée belle entre lacs et montagnes au cœur d'une incroyable diversité d'ambiances et de paysages ponctués par la richesse du patrimoine...

[...]



Au départ de la gare de Chambéry, l'itinéraire se poursuit vers Challes-les-Eaux, le lac de Saint-André, Montmélian et Saint-Pierre-d'Albigny, à travers les vignobles de Cœur de Savoie. Il rejoint ensuite le Pays d'Albertville, avec la chaîne de Belledonne en toile de fond puis Ugine, Doussard aux Sources du lac d'Annecy avant de rejoindre Annecy et sa vieille ville via Duingt, Saint-Jorioz et Sevrier. Retour en train depuis la gare d'Annecy vers Aix-les-Bains. L'itinéraire à vélo se poursuit alors le long des rives et des plages du lac du Bourget, plus grand lac naturel de France, d'origine glaciaire, avant de retrouver Chambéry (Le bouclage à vélo vers Aix-les-Bains depuis Annecy est possible en empruntant à la sortie d'Annecy l'itinéraire cyclodécouverte n°51).



Cette itinérance peut s'envisager avec un point de départ différent, en accédant au parcours via les gares SNCF d'Aix-les-Bains, Montmélian, Albertville ou Annecy et en la modelant avec des haltes, visites, étapes, nuitées à inventer selon ses envies.

#### Les étapes conseillées

- Chambéry (ou Aix-les-Bains) - Montmélian - St Pierre d'Albigny
- Montmélian - St Pierre d'Albigny - Albertville
- Albertville - Faverges - Annecy

#### INFO +

Itinéraire des véloroutes V62 / 63 - 130 km  
Parcours possible en 2, 3 ou 4 jours  
[www.savoie-mont-blanc.com/velo/tour-des-bauges](http://www.savoie-mont-blanc.com/velo/tour-des-bauges)

### LOCATION DE VÉLO

#### SYNCHRO VÉLOSTATION

📍 | 313 PLACE DE LA GARE,  
CHAMBÉRY

La Vélostation est le service de location, parking et animation à vélo de Grand Chambéry, en plein cœur de la gare : vélo et VAE (réservation conseillée). Des vélos enfants, remorques bébés, vélos biporteurs sont disponibles. Possibilité de stationner un vélo en sécurité. Caution demandée.

#### TARIFS :

Location vélo, 1h - 1,50 €,  
1/2 journée - 4 €,  
1 journée - 6 €, 5 jours - 15 €. Location VAE, journée - 14 €, 5 jours - 27 €. Tél. 04 79 96 34 13  
<https://synchro.grandchambery.fr/velo>

### ENTRE MONTS VELOS

📍 | SAINT-PIERRE-  
D'ENTREMONT

Louez votre vélo, vos raquettes ou votre équipement de via ferrata. Achetez ici vos accessoires de sport, de vélos. Réparation vélos et vente de matériel pour vélos, ainsi que la vente de petit matériel de pêche. Tél. 06 19 94 98 05 | 04 79 36 01 76  
[www.entre-monts-velos.fr](http://www.entre-monts-velos.fr)

#### PLANS


Une carte et un guide vélo sont disponibles dans les points d'accueil de *Chambéry Montagnes*.

Une carte des itinéraires VTT à Savoie Grand Revard est en vente dans les points d'accueil de *Chambéry Montagnes*.



SAINT-FRANÇOIS-DE-SALES À SAVOIE GRAND REVARDE

## EN PLEINE NATURE



### RANDONNÉES AU GRAND AIR !

Votre sac à dos est prêt ? Gourde, encas, crème solaire, lunettes de soleil, polaire, k-way, jumelles ? Des chaussures de marche, un bâton ? La météo change vite en montagne, d'ailleurs, vous êtes-vous renseigné(e) ? Il est important d'être prêt à toutes éventualités. C'est parti pour une belle rando et de délicieux points de vue !



#### TOUR DES BAUGES

5 jours - 80 km  
Pour plus d'infos : <https://rando.parcdesbauges.com>

#### INFO +

Une liste des accompagnateurs d'activités est disponible en page 60.

#### PLAN

Des cartes de randonnées sont disponibles dans les points d'accueil de *Chambéry Montagnes*.



AILLONS-MARGÉRIAZ 1400



### Quelques conseils SUR LA RANDONNÉE

La montagne est un lieu de travail et de vie ! Un alpage, un pré, une forêt, sont des espaces de travail quotidien. Tous sont exploités par des agriculteurs /forestiers. Qu'il s'agisse d'une parcelle publique ou privée, vous êtes toujours chez quelqu'un ! Amis, en tant qu'invité, vous pouvez bien sûr vous y promener, à condition de respecter certaines règles préservant ces sites et respectant leur exploitation. Respectez les lieux et soyez les bienvenus !

- Restez sur les sentiers et veillez à bien refermer les clôtures derrière vous.
- Pour préserver les foins, évitez les zones d'herbes hautes : rouler avec un véhicule, faire un pique-nique ou du camping

- sauvage dans les prés, couche l'herbe qui devient inexploitable par les agriculteurs.
- Rempotez tous vos déchets, y compris les déjections de vos animaux, qui causent des maladies dans les troupeaux.
- Préservez l'eau des sources et rivières, ainsi que celle des abreuvoirs à destination des troupeaux.
- Gardez votre chien près de vous, il pourrait effrayer la faune sauvage et les troupeaux.
- Contournez largement les troupeaux, vous pourriez rencontrer un taureau ou un chien de protection (patou).
- Évitez les chèvres qui sont naturellement attirées par la présence des hommes.

- Ne donnez pas à manger aux animaux, si gentils soient-ils.
- Pour partager la beauté de la flore, photographiez les fleurs plutôt que les cueillir.
- Pour laisser libres les accès, respectez les stationnements prévus à cet effet.
- Respectez l'entretien des sentiers qui nécessite un grand savoir-faire.
- Envie de bivouac et de feux de camps, veillez à vous installer avec l'accord du propriétaire et à bonne distance des forêts.

Merci d'avance pour votre vigilance !

## RANDONNÉE AVEC DES ANIMAUX

### LA FERME DES LAMAS L'AMI DES ANDES

📍 | BARBERAZ

La ferme L'Ami des Andes propose des activités culturelles et récréatives en pleine nature : découverte des lamas, balades avec les sentiers, chasses au trésor, activités et ateliers créatifs (ex : transformation de la toison en pelote de laine). Sur réservation.  
Tél. 04 79 33 14 86 | 06 33 46 75 96  
www.ami-des-andes.monsite-orange.fr

## LA CHASSE AU TRÉSOR À DOS DE PONEY

📍 | SAINT-ALBAN-DE-MONTBEL


À dos de poney, partez à l'aventure en famille autour de la légende du lac d'Aiguebelette et de la cité engloutie. Énigmes et rébus pour vous mener à la cachette du trésor. Parcours adaptés jusqu'à 12 ans. Réservation conseillée. En complément : circuit Drif trike à pédale pour les 5 - 15 ans, Location de Sulky à pédales. Safari en mini jeep pour les 18 mois - 12 ans.  
Tél. 06 77 14 29 30  
www.pays-lac-aiguebelette.com

## VOILE - SPORTS NAUTIQUES

### YCBL

📍 | LE BOURGET-DU-LAC

Un cadre idéal pour découvrir la voile ? À partir de 5 ans : stages d'initiation et de perfectionnement sur dériveur, catamaran et croiseur. Les moniteurs dispensent toute l'année des cours particuliers. Location : step paddle, planche à voile, kayak, stand up paddle.  
Tél. 04 79 25 21 66  
www.ycbl.fr



CRÊT DU CHAR À BELLECOMBE EN BAUGES



SENTIER DES CARINS  
AU CHÂTELARD



LAC D'AIGUEBELETTE

## 58 dans LES AIRS

### HÉLICOPTÈRE

#### AIX AILES AERO FORMATION

📍 | VIVIERS-DU-LAC

École de pilotage avion et hélicoptère : baptêmes de l'air, vols d'initiation (accompagné d'un instructeur - à vous les commandes de l'avion / hélicoptère), différents circuits touristiques (Mont Blanc, Chartreuse, Bauges, Belledonne...). Les vols sont effectués au départ de l'aéroport de Chambéry. La formule rêvée pour découvrir la destination sous un autre point de vue.  
Tél. 04 79 52 00 00  
www.aix-ailes.fr

### PARAPENTE

#### AIGUEBELETTE PARAPENTE

📍 | NOVALAISE

En biplace, dès 6 ans, tentez le rêve d'Icare avec un moniteur pour un vol au panorama magnifique. Pour voler de vos *propres ailes*, l'école propose une initiation ou perfectionnement à la pratique du parapente.  
Tél. 04 79 75 60 41  
www.aiguebeletteparapente.fr

### AIX EN VOL

📍 | TREVIGNIN - CHINDRIEUX

Votre cœur bat pour un baptême de l'air en parapente! Venez découvrir de nouvelles sensations, de nouvelles émotions... la magie de panoramas et ce vertige des vues enivrantes sur le lac du Bourget et autres sommets de notre belle région...  
Tél. 06 42 28 86 06  
www.aixenvol.fr

### PARACHUTE SAVOIE PARACHUTISME SARL

📍 | VIVIERS-DU-LAC

Tél. 04 79 54 42 93 |  
06 13 09 61 56  
www.savoie-parachutisme.com



#### Aires de décollage homologuées

- Vérel-Pragondran
- Sire Nord - Les Déserts, Savoie Grand Revard
- Sire Sud - Les Déserts, Savoie Grand Revard
- Belvédère - Le Revard, Savoie Grand Revard

Pour plus d'info : <https://federation.ffvl.fr/>

### VOL À VOILE AÉRODROME DE CHALLES-LES-EAUX

📍 | CHALLES-LES-EAUX

100 ans d'aviation ! Cet aérodrome est l'un des hauts lieux de vol à voile en France. Il attire de nombreux pilotes étrangers et abrite plusieurs structures qui proposent la pratique des sports aériens.

#### SOARING ADVENTURES : VOLS EN PLANEUR

📍 | CHALLES-LES-EAUX

Planer au-dessus du Mont-Blanc, glisser sans bruit le long des crêtes de Belledonne, de la Chartreuse, du lac du Bourget... Embarquez dans un grand oiseau blanc de 23m d'envergure, plus solide

qu'un avion, conçu pour voler moteur éteint. Quand liberté rime avec long vol plané. Le planeur évolue dans l'air comme les grands oiseaux de montagne, avec les courants ascendants et les vents circulant le long des lignes de crête. Un point de vue unique qui donne l'impression d'accéder à l'inaccessible...  
Tél. 07 81 88 41 58  
www.soaring-adventures.eu/fr



# ACCOMPAGNATEURS d'activités



<b>ALPES-ASCENSIONS</b> Bauges Chartreuse	Créateur d'expériences en montagne. Randonnées nature et environnement, séjours "autonomie nature".	Tél. 07 49 83 27 87 www.alpes-ascensions.com	
<b>ALPES FLAVEURS</b> Bauges Chartreuse	Toutes les infos page 32.	Tél. 06 72 72 98 42 www.alpes-flaveurs.com	
<b>ALPETTE EVASION</b> Chartreuse	Organisateur de séjours. En été : rando ou cyclo. En hiver : ski ou raquette. Débutant ou expert, contemplatif ou sportif. À chacun son rythme pour un voyage unique en Chartreuse.	Tél. 04 76 45 22 65 www.alpette.com	
<b>BUREAU DES GUIDES DE CHAMBERY</b> Bauges Chartreuse Belledonnes Beaufortain Vanoise	Pour partager des aventures en alpinisme (randonnées glacières, sommets d'altitude, arêtes rocheuses) et d'autres activités de montagne.	Tél. 06 95 66 74 65 https://guides-chambery.com	
<b>ELÉNA RANDONNÉE SAVOIE</b> Bauges Chartreuse	Sorties à la demi-journée, journée, treks. « De vignes en lacs », découverte de la richesse du patrimoine viticole de Cœur de Savoie et la douceur de ses lacs.	Tél. 06 04 76 87 02 elena.galivel@gmail.com	
<b>LOISEL ETIENNE</b> Bauges Chartreuse Belledonnes Beaufortain Vanoise	Accompagnateur en montagne diplômé d'Etat, ingénieur en biologie des milieux de montagne. Été comme hiver, encadrement de trekkings pour une immersion dans les espaces préservés et sauvages. Séjours avec bivouacs en tentes suspendues l'été, en igloo l'hiver.	Tél. 06 85 85 12 44 www.acaenlaforme.fr	
<b>MAGALI NATUR'HARMONIE</b> Chartreuse	Balades ressourçantes, pauses relaxantes, ateliers découverte des huiles essentielles.	Tél. 06 42 18 24 38 www.magali-naturharmonie.com	
<b>SAVOIE SPORT NATURE</b> Bauges	Découverte des plus beaux spots de Savoie au travers des sports de pleine nature. Via ferrata à partir de 4 personnes.	Tél. 06 17 73 71 44 www.savoie-sport-nature.com	
<b>RUBY FRANÇOIS</b> Chartreuse	Accompagnateur en montagne et moniteur de ski nordique. Découverte esthétique et poétique de la Chartreuse : randonnée pédestre, en raquettes, à ski-hok. Cours de ski de fond, jeu familial, marche du silence, balades artistiques..	Tél. 06 76 91 98 45 www.francoisruby.com	

60

## MHIKES l'appli




Téléchargeable  
gratuitement sur  
Google Play et App Store.

Le digital au service de nouvelles découvertes! Envie d'une rando? D'une course en trail, d'une sortie VTT en sous-bois? Peut-être d'une balade culturelle en ville? L'application mobile Eskapades invite à la découverte des expériences pleine nature de Grand Chambéry.

L'appli propose une grande variété de parcours (rando, découverte culturelle, vélo, trail, ski de rando) pour tous les âges, tous les niveaux et offre la possibilité d'être guidé jusqu'au départ de l'activité (puis tout au long de l'itinéraire grâce à un suivi géolocalisé en temps réel). La navigation GPS est fiable sur les sentiers

même hors couverture réseau puisque les circuits peuvent être embarqués. Des contenus interactifs se déclenchent à proximité de sites remarquables. D'autres services utiles sont également disponibles: locations, restaurants, offices de tourisme, services labélisés Accueil vélo...



VUE SUR LA CHARTREUSE  
DEPUIS LA VIA FERRATA - LA P'TCHI





# SPORTS urbains

## BASE DE LOISIRS

### WAM PARK

📍 | MONTAILLEUR

Nouveau concept de base de loisirs nautiques. Pratique du ski nautique et du wakeboard : deux téléskis nautiques (grand télésiège nautique et petit télésiège nautique). Jeux gonflables (watergames), waterjumps, mur d'escalade sur l'eau, location de paddle, accrobranche, château gonflable terrestre. Espace restauration au bord d'une eau turquoise. Aventuriers ou moins téméraires, le Wam Park est devenu LA base de loisirs incontournable pour tous en Savoie. Nouveauté 2022 : un accrobranche. Tél. 09 74 67 00 40 [www.wampark.fr/albertville-savoie](http://www.wampark.fr/albertville-savoie)

## BOWLING

### IBOWLING CHAMBERY

📍 | VOGLANS

Bowling 18 pistes, 12 billards 8-pool, jeux d'arcade, bar à cocktails, snacking chaud, club, école de bowling, pro-shop. Tél. 04 79 61 89 30 [www.ibowling.fr](http://www.ibowling.fr)

## ESCAPE GAMES

### BREAK OUT

📍 | VOGLANS

5 salles d'escape games. 4 espaces de réalité virtuelle. 1 large bibliothèque de jeux de société. 1 bar avec débit de boissons et restauration. Tél. 09 84 32 43 03 <https://break-out-game.fr>

### EMBASSY OF GAME

📍 | CHAMBÉRY

Envie d'évasion ? Devenez agents secrets et venez vivre un moment unique grâce à des univers originaux et inédits : des aventures en salle, urbaines et même digitales vous attendent... Tél. 09 66 82 36 56 [www.embassy-of-game.com](http://www.embassy-of-game.com)

### LA GRANDE ÉVASION

📍 | SAINT-JEOIRE-PRIEURÉ

Formez une équipe, pénétrez dans une pièce, relevez un défi... 60 min pour tenter de vous échapper. Des salles créées par des passionnés. Tél. 04 79 44 77 17 [www.la-grande-evasion.com](http://www.la-grande-evasion.com)

### SMART ESCAPE GAME

📍 | CHALLES-LES-EAUX

Enfermés dans une salle, unissez vos efforts pour retrouver votre liberté en 60 minutes chrono. Vos capacités de logique, d'observation et d'imagination seront en alerte pour résoudre une multitude d'énigmes. Nouveauté : nouvelle salle *Enquête à bord de l'Orient Express*. Tél. 04 79 62 23 84 [www.challengetheroom.fr](http://www.challengetheroom.fr)

## ESPACE DE JEUX

### KABANE

📍 | VOGLANS

Kabane est un espace couvert de jeux géants pour les enfants de 1 à 12 ans qui aiment sauter, courir, danser... se dépenser ! Les enfants ont accès à des jeux sécurisés et adaptés à leur âge sous la surveillance de leurs parents. Tél. 04 79 61 46 14 [www.kabane-chambery.fr](http://www.kabane-chambery.fr)

## LASER GAMES

### LASER 13

📍 | VOGLANS

320 m² de laser game avec étage : plonge au coeur d'une ville sombre et déserte et devenez le héros de cette aventure citadine. Tél. 04 79 33 03 03 [www.laser13.fr](http://www.laser13.fr)

### LASERGAME EVOLUTION

📍 | LA RAVOIRE

Accueil chaleureux pour tout type d'événements : en famille ou entre amis, anniversaires adultes et enfants, enterrement de vie de

célibataire, sortie d'entreprise... à chacun sa formule ! Tél. 04 79 72 66 42 <https://chambery.lasergame-evolution.fr>

## MINI-GOLF

### MINI-GOLF

📍 | CHALLES-LES-EAUX

Parcours mini-golf situé dans un cadre de verdure à proximité du parc thermal. Venez profiter d'un moment convivial en famille ou entre amis. Restauration possible au Chalet du Mini-golf. Tél. 04 79 72 78 17 [www.lechaletduminigolf.fr](http://www.lechaletduminigolf.fr)

## PATINOIRE

### PATINOIRE DE BUISSON ROND

📍 | CHAMBÉRY

Multipliez activités de glace et d'animations à vivre en famille ou entre amis. Ouverture : octobre à avril. Tél. 04 79 85 09 14 [www.grandchambery.fr](http://www.grandchambery.fr)

## PISCINES

### PISCINE DE BUISSON ROND

📍 | CHAMBÉRY

Tél. 04 79 33 11 50 [www.grandchambery.fr](http://www.grandchambery.fr)

### PISCINE AQUALUDIQUE - CHAMBÉRY

📍 | CHAMBÉRY

Espace intérieur - 4 bassins (sportif 25 m, apprentissage, détente et ludique), un espace de relaxation (sauna,

hammam, jacuzzi) / Espace extérieur - grand bassin de 50 m en plusieurs zones : 3 lignes de nage, une zone de détente avec jets hydromassants, des zones de bains bouillonnants et des banquettes de relaxation. Plage aqua-ludique. Pentaglisse : 4 pistes d'eau pour glisser en toute sécurité. Tél. 04 79 70 93 20 [www.grandchambery.fr](http://www.grandchambery.fr)

## SALLES D'ESCALADE

### WATTBLOK

📍 | SAINT-ALBAN-LEYSSE

Cette salle d'escalade 100 % bloc est située tout près de Chambéry. Espace polyvalent avec une très grande variété de profils et une quinzaine de nouveaux blocs chaque semaine. Espace enfant sur 100 m² : grotte, agrès, plateforme suspendue, filet grimpable, etc. Tél. 09 54 87 62 56 [www.wattbloc.com](http://www.wattbloc.com)

### CLIMB-UP CHAMBERY

📍 | LA MOTTE-SERVOLEX

Des voies jusqu'à 14 m de haut. Une salle pour s'initier, pratiquer, s'entraîner et s'amuser. Découvrez l'escalade avec plus de 100 voies de tout niveau sur des murs variés. Pratique sportive ou loisir pour les enfants et adultes, du débutant aux grimpeurs confirmés. Tél. 09 67 33 39 70 <https://chambery.climb-up.fr>



# DÉTENTE & Bien-être

## FLOCON DES PRINCES

📍 | 4 RUE DE BOIGNE,  
CHAMBERY

Pour un moment de détente et de relaxation. Des soins et des massages adaptés à chacun. Découvrez les produits Thémaé, conçus et inspirés autour de la valeur du thé. Une expérience à savourer comme un thé rare venu d'une terre lointaine...  
Tél. 04.79.85.15.18  
[www.flocondesprinces.com](http://www.flocondesprinces.com)

## PISCINE AQUALUDIQUE

📍 | CHAMBERY

Toutes les infos page 63.

## LA MAISON ROUGE ESPACE BIEN-ÊTRE

📍 | BARBERAZ

Des cabines individuelles ou en duo pour partager des moments de détente inoubliables. Un cadre moderne et chaleureux pour plonger dans l'atmosphère d'un spa de montagne. Pour se ressourcer : jacuzzi, jets massants, ciel étoilé des hammams... Quiétude absolue... Également, salle de fitness.  
Tél. 04 79 600 500  
<https://chambery-hotel.fr/spa>

## THERMES DE CHALLES-LES-EAUX

📍 | CHALLES-LES-EAUX

Toutes les infos page 29.



# INFOS PRATIQUES



## TOURISME ADAPTÉ

Le point d'accueil de Grand Chambéry Alpes Tourisme situé place du Palais de Justice est labellisé Tourisme et Handicap pour les quatre types de handicap. À ce titre, il s'engage à renseigner les personnes en situation de handicap de façon fiable, homogène et objective sur l'accessibilité des différents sites et lieux d'intérêt, hébergements, restaurants... de la ville, en fonction du handicap (moteur, visuel, auditif et mental). Dans cette optique, Grand Chambéry Alpes Tourisme a réalisé un guide pratique et touristique de la ville à destination des personnes à besoins spécifiques. Celui-ci est téléchargeable sur le site [www.chamberymontagnes.com](http://www.chamberymontagnes.com).

centre-ville : Barbot, Château, Curial, Europe, Halles, Hôtel de Ville, Manège, Palais de Justice, Ravet, Roissard et voirie en zone orange ou rouge.

### LES BONS PLANS

#### DU STATIONNEMENT :

- Stationnement < 30 mn gratuit :
  - 1 fois par jour sur la voirie (ticket obligatoire),
  - autant de fois que vous le souhaitez dans les parkings et enclos de la Ville (hors parkings des Halles et de la Gare).
- Pause déjeuner sur la voirie (de 12h à 14h) : gratuit.
- Stationnement gratuit sur voirie de 18h à 9h, du lundi au samedi.
- Stationnement gratuit sur voirie les dimanches et jours fériés.
- Stationnement gratuit le samedi après-midi de 14h à 19h dans les parkings Château et Falaise. Stationnement PMR: gratuit sur les emplacements payants ou PMR sur voirie (original de la carte Mobilité Inclusion Stationnement en cours de validité à placer bien en vue derrière le pare-brise du véhicule).

## EASYPARK ET PAYBYPHONE

Ces applications vous permettent de payer, interrompre ou prolonger votre stationnement directement de votre smartphone, sans avoir à vous déplacer à l'horodateur.

## LISTE DES PARKINGS

### Parking du Château

(604 places)  
📍 | 79 FAUBOURG MACHÉ  
Accessible 24h/24, 7j/7  
Stationnement < 30 min gratuit, samedi gratuit de 14h à 19h

### Parking Curial

(244 places)  
📍 | PLACE MONGE  
Accessible 24h/24, 7j/7  
Stationnement < 30 min gratuit

### Parking de la Falaise

(495 places)  
📍 | RUE ANDRÉ JACQUES  
Accessible 24h/24, 7j/7  
Stationnement < 30 min gratuit, samedi gratuit de 14h à 19h

### Parking de la Gare

(220 places)  
📍 | AVENUE DE LA BOISSE  
Ouvert 24h/24, non gardé

### Parking des Halles

(282 places)  
📍 | RUE DERRIÈRE LES MURS  
Ouvert de 6h à 24h, surveillé de 6h à 20h, surveillance caméra 24h/24, sortie voiture 24h/24

### Parking Hôtel de Ville

(243 places)  
📍 | PLACE DE L'HÔTEL DE VILLE  
Accessible 24h/24, 7j/7  
Stationnement < 30 min gratuit

### Parking du Palais de Justice

(400 places)  
📍 | 2 PLACE DU PALAIS DE JUSTICE  
Accessible 24h/24, 7j/7  
Stationnement < 30 min gratuit

### Parking de l'Hôpital

(259 places)  
📍 | 568 AVENUE DE LYON  
Accessible 7j/7 de 5h30 à 22h  
2h gratuites pour les consultants, Stationnement < 30 min gratuit,

### Parking RAVET

(474 places)  
📍 | 2 BOULEVARD LEMENC  
Garage à vélo au RDC : 50 places  
Accessible 24h/24h, 7j/7  
Stationnement < 30 min gratuit

### Parking CASSINE

(479 places)  
📍 | 268 CHEMIN DE LA CASSINE  
Accessible 24h/24h, 7j/7  
Stationnement < 30 min gratuit

### Enclos Roissard

(149 places)  
📍 | QUAI ROISSARD  
Accessible 24h/24, 7j/7  
Stationnement < 30 min gratuit

### Enclos Verdun

(136 places)  
📍 | QUAI DE VERDUN  
Accessible 24h/24, 7j/7  
Stationnement < 30 min gratuit

### Enclos Europe

(149 places)  
📍 | ESPLANADE DE L'EUROPE  
Accessible 24h/24, 7j/7  
Stationnement < 30 min gratuit

### Enclos Manège

(84 places)  
📍 | RUE DE LA RÉPUBLIQUE (FACE CENTRE DE CONGRÈS)  
Accessible 24h/24, 7j/7  
Stationnement < 30 min gratuit

### Enclos Barbot

(58 places)  
📍 | 55 RUE ANDRÉ JACQUES  
Accessible 24h/24, 7j/7  
Stationnement < 30 min gratuit

## DES PARCS RELAIS

- Parc relais de La Trousse - La Ravoire – ligne B
- Parc relais de La Poterie - Cognin – ligne D
- Parc relais de Maison Brûlée - Sonnaz – ligne B
- Parc relais des Landiers - Chambéry – ligne A

## SE DÉPLACER À CHAMBÉRY

### TERRITOIRE MOBILE

Pour plus de facilité, combinez vos modes de déplacement : bus, train, vélo, marche à pied, covoiturage, autopartage... Conseils en mobilité Tél. 04 79 96 86 00 [www.territoire-mobile.fr](http://www.territoire-mobile.fr)

### EN BUS - SYNCHRO BUS

**4 lignes CHRONOS A, B, C et D avec un bus toutes les 8 à 15 min** avec une circulation jusqu'à 00h30 les jeudis, vendredis et samedis. 5 lignes complémentaires de 1 à 5 avec un bus toutes les 15 à 30 min.

4 parcs relais répartis sur le territoire et chacun connecté à une ligne CHRONO.

### Le service Flexo du dimanche soir

3 bus à votre disposition sur le parvis de la gare de Chambéry. Ils permettent d'être pris en charge et déposé à l'arrêt de votre choix à l'arrivée des TER. Deux départs : 20h45 et 21h50.

### Comment acheter des titres Synchrono BUS ?

- Sur les distributeurs automatiques de titres (dans la gare, aux arrêts Gare, Halles, Curial et Cévennes),
- Dans les points bus (listes consultables sur le site internet <http://www.synchro-bus.fr>),
- Par SMS à l'arrivée du bus, en envoyant «1H» au 93073 (1,40€ le titre valable 1 heure + prix d'un SMS selon votre opérateur, débité sur votre facture téléphonique ou compte prépayé),
- À l'agence multimodale Synchro / SNCF.



## DÉCOUVRIR CHAMBÉRY ET SON CŒUR HISTORIQUE

Le parcours *En suivant les éléphants* (page 15) est accessible aux personnes à mobilité réduite. Ce parcours est également labellisé Promenade confort. Documents disponibles à l'office de tourisme et en téléchargement sur [www.chamberymontagnes.com](http://www.chamberymontagnes.com).

## STATIONNER À CHAMBÉRY

Parkings situés à moins de 10 minutes du centre-ville : Cassine, Falaise, Verdun et voirie en zone verte. Parkings situés proche du



## Tarifs

- Ticket de dépannage (vendu auprès du conducteur à bord des bus) : 1,70 €
- Ticket Solo (1h) : 1,40 €
- Ticket 2 voyages : 2,60 €
- Ticket 24h : 4,50 €
- Carnet de 10 voyages : 12 €

## Itinéraires, tarifs, horaires de passage en temps réel

- [www.synchro-bus.fr](http://www.synchro-bus.fr)
- Application : Synchro Chambéry (AppStore et PlayStore)

## Contacts

Agence multimodale Synchro / SNCF : Gare SNCF - 249 place de la Gare, 73000 Chambéry.  
Ouverture : Lundi, mardi, mercredi, jeudi et samedi : 9h à 16h15 / Vendredi : 11h15 à 18h30  
AlloSynchro : 04 79 68 73 73  
Ouverture : Lundi au vendredi de 8h30 à 17h30, samedi de 8h30 à 12h30 et de 13h30 à 16h  
Facebook – Twitter – Instagram : Synchro BUS

## SYNCHROMONTAGNES

En été comme en hiver, profitez des plaisirs de l'altitude en toute tranquillité. Deux lignes de cars vous emmènent vers les stations de La Féclaz ou des Aillons-Margéziat.

## EN VÉLOBULLE

Des Vélobulles (tripteurs électriques) pour se déplacer en centre-ville : un transport à la demande au centre-ville (réservation au minimum 2 heures à l'avance au 04 79 96 34 13, du lundi au samedi de 8h à 18h).

**OUVERTURE** : du 1<sup>er</sup> novembre au 31 mars, du lundi au vendredi, de 8h à 12h et de 14h à 19h, le samedi de 13h30 à 19h / Du 1<sup>er</sup> avril au 31 octobre, les samedis, dimanches et jours fériés de 8h à 19h. Du lundi au vendredi de 9h à 19h.  
[www.velostation-chambery.fr](http://www.velostation-chambery.fr)

## EN AUTOPARTAGE

Citiz : 25 voitures (dont 3 électriques) en libre-service, disponibles 24h/24, 7j/7, dans 23 stations réparties sur l'agglomération. Abonnement mensuel valable sur 4 départements rhônalpins, puis tarif à la minute et au km comprenant pneus neige, carburant et vignette suisse.  
Tél. 04 76 24 57 25  
[www.alpes-loire.citiz.coop](http://www.alpes-loire.citiz.coop)

## CITIZ & GRAND CHAMBÉRY ALPES TOURISME

Avant votre séjour, réservez un véhicule (de 4 à 9 places) pour rejoindre les stations des Bauges depuis la gare de Chambéry : Savoie Grand Revard et les Aillons Margéziat.

Une réservation de voiture pour un aller puis un retour.  
Tarif : à partir de 0,37 € / km + 2,5 à 3 € par heure de location (selon le modèle de véhicule). Tarif estimé pour un aller puis un retour vers la Féclaz : 15 € aller et 15 € retour / Tarif estimé pour un aller puis un retour vers les Aillons Margéziat : 17 € aller et 17 € retour. C'est l'assurance et la sérénité de disposer d'un véhicule réservé pour son trajet aller et retour. Et en plus durant votre séjour, le véhicule que vous aurez garé lors de votre arrivée en station, pourra être (re)utilisé si besoin pour une escapade dans les Bauges (tarification supplémentaire conformément aux tarifs indiqués ci-dessus).

Une offre CITIZ exclusive en association avec Grand Chambéry Alpes Tourisme. Pour établir un devis et réserver votre véhicule : Office de tourisme – Chambéry : 04 79 33 42 47

Office de tourisme – la Féclaz : 04 79 25 80 49  
Office de tourisme – Les Aillons Margéziat : 04 79 54 63 65  
Mail : - [accueil.chambery@chamberymontagnes.com](mailto:accueil.chambery@chamberymontagnes.com)

## EN COVOITURAGE

Synchro Covoiturage 20 arrêts matérialisés. Grâce aux panneaux lumineux, le voyageur indique sa destination. Passager et conducteur peuvent s'identifier mutuellement avec la carte de covoitureur délivrée par Grand Chambéry.  
<http://mobilités.chambery.fr>

## TAXI PARTENAIRE

### ADN Transport

Idéalement installée au cœur des 4 aéroports de la région, ADN Transport propose, de jour comme de nuit et 7 jours sur 7, un service de transferts aéroports et d'excursions pour les groupes d'amis en voyage et autres circuits touristiques. Transports à mobilité réduite, réguliers ou à la demande. Minibus de 9 places au total, soit 8 passagers, spacieux et confortables pour un voyage en toute sécurité.  
Tél. 06 73 00 05 89  
<https://adn-transport-de-voyageurs.fr>

### JS TAXI

Entreprise avec chauffeur VTC ou taxi, orientée vers l'offre de prestations haut-de-gamme. Services d'exception conjuguant professionnalisme et discrétion afin d'assurer entière satisfaction lors de vos déplacements personnels et professionnels.  
Tél. 06 61 81 59 39  
<https://jstaxi.fr>

## MG TAXI TRANSFERTS

Pour un trajet plaisant et agréable ! MG Taxi vous achemine partout dans la région Rhône-Alpes et également en France dans des véhicules tout confort (Berlines, Monospace et van/minibus) jusqu'à 9 personnes avec des sièges chauffants, la climatisation et une connexion WIFI.  
Tél. 06 32 68 67 66  
[www.mgtaxi-transferts.fr](http://www.mgtaxi-transferts.fr)

## LOCATION DE VÉHICULE

### SIXT LOCATION DE VOITURES

📍 | CHAMBERY

Location de belles voitures de tourisme des grandes marques comme Audi, BMW, Citroën. Un parc automobile varié offrant berlines, cabriolets ou encore des SUV Sport. Des utilitaires assureront le transport d'objets volumineux.  
Tél. 0820 00 74 98  
[www.sixt.fr](http://www.sixt.fr)

### CAMP-CAR LOCATION

📍 | AIX-LES-BAINS

Location de van aménagés tout terrain. Une nouvelle façon de voyager, plus lente et plus douce. L'outil ? Des 4x4 aménagés et des itinéraires suggérés. Toute l'année, toutes les saisons et sur toutes routes et chemins touristiques.  
Tél. 06 17 56 26 39  
[www.campcar-location.com](http://www.campcar-location.com)

Grand Chambéry Alpes Tourisme, 5 bis place du Palais de Justice, 73000 Chambéry | France | Mars 2022. Direction de la publication : Dominique Pommat. Crédits photos : ©AC. Colomb, ©Altimax - SEM des Bauges, ©Alexandre Gendron - ag-photo.fr - Grand Chambéry Alpes Tourisme, ©ART PRISM - Grand Chambéry Alpes Tourisme, ©Christine Haas - Grand Chambéry Alpes Tourisme, ©David Gonthier - Grand Chambéry Alpes Tourisme, ©Diverticime - Chartreuse Tourisme, ©CCottet - Grand Chambéry Alpes Tourisme, ©Heliatus Drôme - Grand Chambéry Alpes Tourisme, ©JulieChavaribeyre, ©Louis Garnier Photography - Grand Chambéry Alpes Tourisme, ©Peignée Verticale - Grand Chambéry Alpes Tourisme, ©photocrea\_73 - Patrick Pelletier. Illustrations de couverture et de chapitres : ©Thuria - Illustration 2<sup>e</sup> de couverture : ©Datasolution. Les textes de la Brochure Pratique 2022 - 2023 ont été rédigés par Grand Chambéry Alpes Tourisme. Conception, réalisation : H studio - Impression : Uberty Jourdan - Tirage : 20 000 exemplaires. En application de la loi du 11 mars 1957, il est interdit de reproduire intégralement ou partiellement le présent ouvrage, sur quelque support que ce soit sans autorisation de l'éditeur. Document non contractuel, informations sous réserve de modifications. Retrouvez toutes les informations de cette brochure pratique sur [www.chamberymontagnes.com](http://www.chamberymontagnes.com)



# 6 POINTS D'ACCUEIL À VOTRE SERVICE

CHAMBÉRY  MONTAGNES

## Office de Tourisme - Chambéry

5 bis place du Palais de Justice  
73000 Chambéry  
Tél. +33 (0)4 79 33 42 47  
accueil.chambery@chamberymontagnes.com

## Office de Tourisme - Aillons-Margériaz

Chef-Lieu  
73340 Aillon-le-Jeune  
Tél. +33 (0)4 79 54 63 65  
accueil.lesailons@chamberymontagnes.com

## Office de Tourisme - La Ruche Boutik'

240 rue de la République  
73000 Chambéry  
Ouvert : du mardi au samedi  
Tél. +33 (0)4 79 85 71 13  
accueil.laruche@chamberymontagnes.com

## Office de tourisme - La Féclaz

Place centrale  
73230 La Féclaz  
Tél. +33 (0)4 79 25 80 49  
accueil.savoiegrandrevard@chamberymontagnes.com

## Office de Tourisme - Cœur des Bauges

Maison du Parc et espace de découverte  
Av Denis Thèrme  
73630 Le Châtelard  
Tél. +33 (0)4 79 54 84 28  
accueil.bauges@chamberymontagnes.com

## Point d'accueil - Le Revard

En hiver : Place de la Crémaillère  
En été : Belvédère du Revard  
73100 Le Revard  
Ouvert : en saison, hiver et été  
Tél. +33 (0)4 79 54 01 60

Les horaires d'ouverture sont à retrouver sur  
[www.chamberymontagnes.com](http://www.chamberymontagnes.com)

DÉCOUVREZ-NOUS

 [chambery\\_montagnes](https://www.instagram.com/chambery_montagnes)

 [massifdesbauges](https://www.instagram.com/massifdesbauges)



La Marque Qualité Tourisme™, c'est cette volonté de toujours mieux recevoir la clientèle et améliorer la qualité des prestations touristiques. Aussi, Grand Chambéry Alpes Tourisme s'engage dans une démarche de progrès continue, un processus d'amélioration permanente. Objectifs ? satisfaire la clientèle (individuelle ou en groupe), toujours mieux répondre aux attentes des visiteurs. Nous aurons plaisir à vous accueillir dans l'un des 6 points de l'office de tourisme! Bon séjour à Chambéry!

NOS PARTENAIRES INSTITUTIONNELS

